



ROMÂNIA
JUDEȚUL BIHOR
COMUNA ȘOIMI
Sediul : - localitatea Șoimi, nr.39, comuna Șoimi, județul Bihor cod fiscal 4454972
cod poștal 417555 tel. / fax. – 0359 / 411809, tel 0359 / 411808 ;
0359 / 411996 ; 0359 / 411995
e – mail primaria.soimi@cjbihor.ro / primaria@comunasoimi.ro / www.comunasoimi.ro



PROIECT DE HOTĂRÂRE

NR. 5647/27.10.2021

Privind aprobarea Strategiei Anuale de achiziție publică și Programul Anual al Achizițiilor Publice pe anul 2022 al Primăriei Comunei Șoimi

Văzând Referatul de specialitate nr.5645 din 27.10.2021 întocmit de către d-na Lucan Codruța-Lavinia, consilier principal achiziții publice și mediu în aparatul de specialitate al primarului comunei Șoimi

Luând în considerare avizul favorabil al Comisiilor de specialitate nr.1 și 2, prezentat de președinții Fritea Lucian și Baicu Monica Elena;

În temeiul prevederilor Hotărârii Guvernului Nr. 395/2016 pentru aprobarea Normelor metodologice de aplicare a prevederilor referitoare la atribuirea contractului de achiziție publică/acordului cadru din Legea nr. 98/2016, privind achizițiile publice;

Cu respectarea prevederilor Legii nr. 52 /2003 (r1) privind transparența decizională în administrația publică a prevederilor Legii nr. 24/2000 privind normele de tehnică legislativă pentru elaborarea actelor normative – (r2), modificată și completată ulterior,

Pentru realizarea prevederilor Legii nr.554 / 2004 privind contenciosul administrativ, cu modificarea și completarea ulterioară;

În temeiul prevederilor art. 133, alin (1), art. 136 alin (8), alin (2), alin (6), art. 138 alin (1), (14), art. 139 alin (1), art. 140 alin (1), art. 141 alin (11), alin (12), art. 196 alin (1) lit. a, art. 197 alin (1) lit. a, art. 200, art. 243 alin (1) lit. a, art. 255 alin (1) a Ordonanței de Urgență a Guvernului Nr. 57/2019 privind Codul Administrativ;

În baza votului exprimat în mod deschis, prin ridicarea mâinii de către consilieri locali prezenți din totalul de 11 (unușprezece) consilieri locali în funcție, cu realizarea cvorumului de voturi **pentru**;

CONSILIUL LOCAL AL COMUNEI ȘOIMI ÎNTRUNIT ÎN ȘEDINȚĂ ORDINARĂ :

HOTĂRĂȘTE

Art. 1. Aprobarea Strategiei Anuale de achiziție publică și Programul Anual al Achizițiilor Publice pe anul 2022 al Primăriei comunei Șoimi, județul Bihor, conform Anexei, parte integrantă la prezentul proiect de hotărâre.

Art. 2. Cu ducerea la îndeplinire se încredințează:

Primarul comunei Șoimi

Art. 3. Prezentă hotărâre se comunică la:

Instituția Prefectului Județului Bihor

Primarul Comunei Șoimi

Dosarul special sedința consiliului local Șoimi
publicitate www.comunasoimi.ro

PREȘEDINTE DE ȘEDINȚĂ

.....

Certificarea autenticității și forța juridică a acestui act este dată de semnătura persoanelor competente, fără aplicarea vreunui sigiliu*.

*Începând cu data de 1 ianuarie 2020, potrivit prevederilor art.627 alin. (1) din Codul administrativ, cu modificările și completările ulterioare, coroborat cu art. V alin. (1) și (2) din Ordonanța Guvernului nr. 17/2015, cu modificările și completările ulterioare.

Avizat pentru legalitate

Secretar General UAT Comuna Șoimi

INITIATOR
PRIMARUL COMUNEI ȘOIMI
Ioan VAIDA



ROMANIA
JUDEȚUL BIHOR
COMUNA ȘOIMI
Sediul : - localitatea Șoimi, nr.39, comuna Șoimi, județul Bihor cod fiscal 4454972
cod poștal 417555 tel. / fax. – 0359 / 411809, tel 0359 / 411808 ;
0359 / 411996 ; 0359 / 411995
e – mail primaria_soimi@cjbihor.ro / primaria@comunasoimi.ro / www.comunasoimi.ro



Compartiment achiziții publice și mediu

NR. 5645/27.10.2021

R E F E R A T

Privind aprobarea Strategiei Anuale de achiziție publică și Programul Anual al Achizițiilor Publice pe anul 2022 al Primăriei Comunei Șoimi

Având în vedere prevederile, art. 11 , alin (3) din Hotărârea Guvernului nr.395/2016 pentru aprobarea Normelor metodologice de aplicare a prevederilor referitoare la atribuirea contractului de achiziție publică/acordului cadru din Legea nr. 98/2016, privind achizițiile publice, care prevede ca , strategia anuală de achiziție publică, să se realizeze în ultimul trimestru al anului, anterior anului căruia îi corespund procesele de achiziție public, cuprinse în aceasta și se aprobă de către conducătorul autorității contractante;

În conformitate cu prevederile art. 30 , alin 1, lit. c, al Legii nr. 24/2000, privind normele de tehnică legislativă pentru elaborarea actelor normative-republicată (r2), modificată și completată ulterior;

Ținând cont de prevederile art. 136 , alin (8) din Ordonanța de Urgență a Guvernului Nr. 57 privind Codul Administrativ;

În raport cu cele precizate mai sus,

P R O P U N

Primarului comunei Șoimi, inițierea unui proiect de hotărâre privind aprobarea Strategiei Anuale de achiziție publică și a Programului Anual al Achizițiilor Publice pentru anul 2022.

Certificarea autenticității și forța juridică a acestui act este dată de semnătura persoanelor competente, fără aplicarea vreunui sigiliu*.

*Începând cu data de 1 ianuarie 2020, potrivit prevederilor art.627 alin. (1) din Codul administrativ, cu modificările și completările ulterioare, coroborat cu art. V alin. (1) și (2) din Ordonanța Guvernului nr. 17/2015, cu modificările și completările ulterioare.


ÎNTOCMIT

Consilier principal achiziții publice
Ing. Codruța-Lavinia LUCAN



ROMÂNIA
JUDEȚUL BIHOR
COMUNA ȘOIMI

Sediul : - localitatea Șoimi,nr.39,comuna Șoimi,județul Bihor cod fiscal 4454972
cod poștal 417555 tel. / fax. – 0359 / 411809, tel 0359 / 411808 ;
0359 / 411996 ; 0359 / 411995
e – mail primaria.soimi@cjbihor.ro / primaria@comunasoimi.ro / www.comunasoimi.ro



NR. 5627/27.10.2021

REFERAT

Privind aprobarea întocmirii documentației cadastrale în vederea constituirii un or numere cadastrale noi,situate în extravilanul/intravilanul localității Dumbrăvița de Codru,comuna Șoimi,județul Bihor

Constatând faptul că pentru realizarea unor obiective de interes local ,cerință impusă de prevederile Legii nr. 7/1996 a cadastrului și publicității imobiliare ,republicată ,modificată ulterior ,este aceea de a realiza cadastrarea terenului,documentație care ulterior este necesară la obținerea avizelor pentru ducerea la îndeplinirea obiectivelor propuse.

Cu respectarea prevederilor Legii nr.24/2000 privind normele de tehnică legislativă pentru elaborarea actelor normative –republicată,modificată,completată ulterior,a prevederilor Legii nr. 18/1991 privind fondul funciar,republicată,modificată și completată ulterior,a prevederilor Legii nr. 7/1996 a cadastrului și publicității imobiliare –republicată, modificată și completată ulterior,precum și a art. 136 alin (8) din Ordonanța de Urgență a Guvernului nr. 57/2019 privind Codul Administrativ,

În raport cu cele precizate mai sus,

PROPUN

Art.1 Aprobarea deschiderii de carte funciară, în conformitate cu prevederile Legii nr. 7/1996, cu modificările și completările ulterioare, pentru terenurile indicate mai jos, situate în extravilanul/intravilanul localității Dumbrăvița de Codru,în locul numit “De la Adrina până în Gruï” având destinația de drum public și înscrierea în domeniul public al comunei Șoimi:

- nr.topografic 831,Dumbrăvița de Codru,cu suprafața de 766 mp,imobil situat în extravilanul localității Dumbrăvița de Codru, comuna Șoimi,județul Bihor
- nr.topografic 75,Dumbrăvița de Codru,cu suprafața de 507 mp,imobil situat în extravilanul localității Dumbrăvița de Codru,comuna Șoimi,județul Bihor
- nr.topografic 75,Dumbrăvița de Codru,cu suprafața de 914 mp,imobil situat în intravilanul localității Dumbrăvița de Codru ,comuna Șoimi,județul Bihor

Art.2 Aprobarea documentației cadastrale pentru constituirea unor numere cadastrale noi, conform Anexei 1, -situate în extravilanul/intravilanul localității Dumbrăvița de Codru,în locul numit “De la Adrina până în Gruï” ,având destinația de drum public,Comuna Șoimi,Județul Bihor și înscrierea în domeniul public al comunei Șoimi a terenului în suprafața de 2187 mp., după cum urmează:

- nr.topografic 831,Dumbrăvița de Codru,cu suprafața de 766 mp,imobil situat în extravilanul localității Dumbrăvița de Codru, comuna Șoimi,județul Bihor
- nr.topografic 75,Dumbrăvița de Codru,cu suprafața de 507 mp,imobil situat în extravilanul localității Dumbrăvița de Codru,comuna Șoimi,județul Bihor
- nr.topografic 75,Dumbrăvița de Codru,cu suprafața de 914 mp,imobil situat în intravilanul localității Dumbrăvița de Codru ,comuna Șoimi,județul Bihor

Art.3 Aprobarea planului de amplasament și delimitare a imobilului, pentru constituirea unor numere cadastrale cu suprafața de 2187 mp, conform Schiței de identificare, cu destinația de drum public, situate în extravilanul/intravilanul localității Dumbrăvița de Codru,comuna Șoimi, din următoarele parcele:

- nr.topografic 831,Dumbrăvița de Codru,cu suprafața de 766 mp,imobil situat în extravilanul localității Dumbrăvița de Codru, comuna Șoimi,județul Bihor
- nr.topografic 75,Dumbrăvița de Codru,cu suprafața de 507 mp,imobil situat în extravilanul localității Dumbrăvița de Codru,comuna Șoimi,județul Bihor
- nr.topografic 75,Dumbrăvița de Codru,cu suprafața de 914 mp,imobil situat în intravilanul localității Dumbrăvița de Codru ,comuna Șoimi,județul Bihor

Art.4. Aprobarea inițierii procedurilor legale, în vederea realizării modificărilor survenite ca urmare a prevederilor art. 1-2, în inventarul bunurilor care aparțin domeniului public al comunei Soimi, aprobat prin HCL nr.25/1999, atestat prin Anexa nr. 84 la H.G. nr. 970/2002 privind atestarea domeniului public al județului Bihor, precum și al municipiilor, orașelor și comunelor din județul Bihor, modificată prin HG nr. 1973/2004

Art.5 Aprobarea efectuării înscrierii mențiunilor prevăzute la: art. 1, la Oficiul de Cadastru și Publicitate Imobiliară Bihor – Biroul de Carte Funciară Beius.


Certificarea autenticității și forța juridică a acestui act este dată de semnătura persoanelor competente, fără aplicarea vreunui sigiliu*.

*Începând cu data de 1 ianuarie 2020, potrivit prevederilor art.627 alin. (1) din Codul administrativ, cu modificările și completările ulterioare, coroborat cu art. V alin. (1) și (2) din Ordonanța Guvernului nr. 17/2015, cu modificările și completările ulterioare.

ÎNTOCMIT
Consilier principal achiziții publice si mediu
Ing. Codruța-Lavinia LUCAN



ROMÂNIA
JUDEȚUL BIHOR
COMUNA ȘOIMI
Sediul : - localitatea Șoimi,nr.39,comuna Șoimi,județul Bihor cod fiscal 4454972
cod poștal 417555 tel. / fax. – 0359 / 411809, tel 0359 / 411808 ;
0359 / 411996 ; 0359 / 411995
e – mail primaria_soimi@cjbihor.ro / primaria@comunasoimi.ro / www.comunasoimi.ro



PROIECT DE HOTĂRÂRE

NR. 5629/27.10.2021

Privind aprobarea întocmirii documentației cadastrale în vederea constituirii unor numere cadastrale noi situate în extravilanul/intravilanul localității Dumbrăvița de Codru, comuna Șoimi, județul Bihor

Văzând Proiectul de hotărâre privind aprobarea întocmirii documentației cadastrale pentru constituirea unor numere cadastrale noi,categorie de folosință –drum public,Dumbrăvița de Codru,situate în extravilanul/intravilanul localității Dumbrăvița de Codru,comuna Șoimi, județul Bihor, inițiat de către primarul comunei Șoimi,dl.Ioan Vaida , precum și Referatul de susținere nr.5627 din 27.10.2021 întocmit de către d-na Ing. Lucan Codruța-Lavinia, consilier principal achiziții publice la Compartimentul de achiziții publice și mediu din cadrul aparatului de specialitate al primarului comunei Șoimi.

Luând în considerare avizul favorabil,consultativ al Comisiilor de specialitate nr.1 și 2 , prezentat de președinții Fritea Lucian și Baicu Monica Elena ;

Cu respectarea prevederilor Legii nr.52 /2003 privind transparența decizională în administrația publică, a prevederilor Legii nr. 24/2000 privind normele de tehnică legislativă pentru elaborarea actelor normative – republicată, modificată și completată ulterior,a prevederilor Legii nr.18/1991 privind fondul funciar- republicată,modificată și completată ulterior, a prevederilor Legii nr.7 / 1996 a cadastrului și publicității imobiliare – republicată,modificată și completată ulterior

În temeiul prevederilor art. 129 alin (1),alin (2) lit.b, alin (4) lit. a, din Ordonanța de Urgență a Guvernului nr. 57/2019 privind Codul Administrativ .

În baza votului exprimat în mod deschis ,prin ridicarea mâinii de către consilieri locali prezenți din totalul de 11 (unusprezece) consilieri locali în funcție, cu realizarea cvorumului de voturi **pentru** ;

CONSILIUL LOCAL AL COMUNEI ȘOIMI ÎNTRUNIT ÎN ȘEDINȚĂ ORDINARĂ :

HOTĂRĂȘTE

Art.1 Aprobarea deschiderii de carte funciară, în conformitate cu prevederile Legii nr. 7/1996, cu modificările și completările ulterioare, pentru terenurile indicate mai jos, situate în extravilanul/intravilanul localității Dumbrăvița de Codru,în locul numit “**De la Adrina până la Gruï**” având destinația de drum public și înscrierea în domeniul public al comunei Șoimi:

- nr.topografic 831,Dumbrăvița de Codru,cu suprafața de 766 mp,imobil situat în extravilanul localității Dumbrăvița de Codru, comuna Șoimi,județul Bihor
- nr.topografic 75,Dumbrăvița de Codru,cu suprafața de 507 mp,imobil situat în extravilanul localității Dumbrăvița de Codru,comuna Șoimi,județul Bihor
- nr.topografic 75,Dumbrăvița de Codru,cu suprafața de 914 mp,imobil situat în intravilanul localității Dumbrăvița de Codru ,comuna Șoimi,județul Bihor

Art.2 Aprobarea documentației cadastrale pentru constituirea numerelor cadastrale noi, conform Anexei 1,cu destinația de drum public,situate în extravilanul/intravilanul localității Dumbrăvița de Codru ,în locul numit “**De la Adrina până la Gruï** “ ,Comuna Șoimi,Județul Bihor,după cum urmează:

- nr.topografic 831,Dumbrăvița de Codru,cu suprafața de 766 mp,imobil situat în extravilanul localității Dumbrăvița de Codru, comuna Șoimi,județul Bihor
- nr.topografic 75,Dumbrăvița de Codru,cu suprafața de 507 mp,imobil situat în extravilanul localității Dumbrăvița de Codru,comuna Șoimi,județul Bihor
- nr.topografic 75,Dumbrăvița de Codru,cu suprafața de 914 mp,imobil situat în intravilanul localității Dumbrăvița de Codru ,comuna Șoimi,județul Bihor

Art.3 Aprobarea planului de amplasament și delimitare a imobilului, pentru constituirea unor numere cadastrale noi cu suprafața de **2187 mp**, conform Schiței de identificare, cu destinația de drum public, situate în extravilanul/intravilanul loc.Dumbrăvița de Codru,comuna Șoimi, din următoarele parcele:

- nr.topografic **831,Dumbrăvița de Codru,cu suprafața de 766 mp,imobil situat în extravilanul localității Dumbrăvița de Codru, comuna Șoimi,județul Bihor**
- nr.topografic **75,Dumbrăvița de Codru,cu suprafața de 507 mp,imobil situat în extravilanul localității Dumbrăvița de Codru,comuna Șoimi,județul Bihor**
- nr.topografic **75,Dumbrăvița de Codru,cu suprafața de 914 mp,imobil situat în intravilanul localității Dumbrăvița de Codru ,comuna Șoimi,județul Bihor**

Art.4 Înscrierea în domeniul public al comunei Soimi a terenului prevăzut la art. 2, în temeiul prevederilor art. 286 alin (1) ,alin (4) și Anexa 4, din Codul Administrativ aprobat prin Ordonanța de Urgență Nr. 57/2019 cu modificările și completările ulterioare

Art.5 Aprobarea inițierii procedurilor legale, în vederea realizării modificărilor survenite ca urmare a prevederilor art. 2-3, în inventarul bunurilor care aparțin domeniului public al comunei Soimi, aprobat prin HCL nr.25/1999, atestat prin Anexa nr. 84 la H.G. nr. 970/2002 privind atestarea domeniului public al județului Bihor, precum și al municipiilor, orașelor și comunelor din județul Bihor, modificată prin HG nr. 1973/2004 .

Art. 6 Aprobarea efectuării înscrierii mențiunilor prevăzute la: art. 1, art. 2 și art. 3 la Oficiul de Cadastru și Publicitate Imobiliară Bihor – Biroul de Carte Funciară Beius.

Art. 7 Cu ducerea la îndeplinire se încredințează:

Primarul comunei Șoimi

Art. 8 Prezenta hotărâre se comunică la:

Instituția Prefectului Județului Bihor

Oficiul de Cadastru si Publicitate Imobiliara Bihor

Primarul Comunei Soimi

Dosarul special sedinta consiliului local Soimi

publicitate www.comunasoimi.ro

PREȘEDINTE DE ȘEDINȚĂ

.....

Certificarea autenticității și forța juridică a acestui act este dată de semnătura persoanelor competente, fără aplicarea vreunui sigiliu*.

*Începând cu data de 1 ianuarie 2020, potrivit prevederilor art.627 alin. (1) din Codul administrativ, cu modificările și completările ulterioare, coroborat cu art. V alin. (1) și (2) din Ordonanța Guvernului nr. 17/2015, cu modificările și completările ulterioare.

Avizat pentru legalitate

Secretar General UAT Comuna Șoimi

INITIATOR
PRIMARUL COMUNEI SOIMI
Ioan VAIDA



NR. 5630/27.10.2021

REFERAT

Privind aprobarea întocmirii documentației cadastrale în vederea constituirii unui număr cadastral nou, situat în extravilanul localității Dumbrăvița de Codru, comuna Șoimi, județul Bihor

Constatând faptul că pentru realizarea unor obiective de interes local, cerință impusă de prevederile Legii nr. 7/1996 a cadastrului și publicității imobiliare, republicată, modificată ulterior, este aceea de a realiza cadastrarea terenului, documentație care ulterior este necesară la obținerea avizelor pentru ducerea la îndeplinirea obiectivelor propuse.

Cu respectarea prevederilor Legii nr. 24/2000 privind normele de tehnică legislativă pentru elaborarea actelor normative – republicată, modificată, completată ulterior, a prevederilor Legii nr. 18/1991 privind fondul funciar, republicată, modificată și completată ulterior, a prevederilor Legii nr. 7/1996 a cadastrului și publicității imobiliare – republicată, modificată și completată ulterior, precum și a art. 136 alin (8) din Ordonanța de Urgență a Guvernului nr. 57/2019 privind Codul Administrativ,

În raport cu cele precizate mai sus,

PROPUN

Art.1 Aprobarea deschiderii de carte funciară, în conformitate cu prevederile Legii nr. 7/1996, cu modificările și completările ulterioare, pentru terenul indicat mai jos, situat în extravilanul localității Dumbrăvița de Codru, în locul numit “**La Petruț Elisabeta(a Cloncului)-Temetauă-Moară Borz**” având destinația de drum public și înscrierea în domeniul public al comunei Șoimi:

- **nr.topografic 125, Dumbrăvița de Codru, cu suprafața de 7078 mp, imobil situat în extravilanul localității Dumbrăvița de Codru, comuna Șoimi, județul Bihor**

Art.2 Aprobarea documentației cadastrale pentru constituirea unui număr cadastral nou, conform Anexei 1, -situat în extravilanul localității Dumbrăvița de Codru, în locul numit “**La Petruț Elisabeta(a Cloncului)-Temetauă-Moară Borz**”, având destinația de drum public, Comuna Șoimi, Județul Bihor și înscrierea în domeniul public al comunei Șoimi a terenului în suprafața de **7078 mp.**, după cum urmează:

- **nr.topografic 125, Dumbrăvița de Codru, cu suprafața de 7078 mp, imobil situat în extravilanul localității Dumbrăvița de Codru, comuna Șoimi, județul Bihor**

Art.3 Aprobarea planului de amplasament și delimitare a imobilului, pentru constituirea unui număr cadastral cu suprafața de **7078 mp**, conform Schiței de identificare, cu destinația de drum public, situat în extravilanul localității Dumbrăvița de Codru, comuna Șoimi, din următoarea parcelă:

- **nr.topografic 125, Dumbrăvița de Codru, cu suprafața de 7078 mp, imobil situat în extravilanul localității Dumbrăvița de Codru, comuna Șoimi, județul Bihor**

Art.4. Aprobarea inițierii procedurilor legale, în vederea realizării modificărilor survenite ca urmare a prevederilor art. 1-2, în inventarul bunurilor care aparțin domeniului public al comunei Șoimi, aprobat prin HCL nr. 25/1999, atestat prin Anexa nr. 84 la H.G. nr. 970/2002 privind atestarea domeniului public al județului Bihor, precum și al municipiilor, orașelor și comunelor din județul Bihor, modificată prin HG nr. 1973/2004

Art.5 Aprobarea efectuării înscrierii mențiunilor prevăzute la: art. 1, la Oficiul de Cadastru și Publicitate Imobiliară Bihor – Biroul de Carte Funciară Beius.

Certificarea autenticității și forța juridică a acestui act este dată de semnătura persoanelor competente, fără aplicarea vreunui sigiliu*.

*Începând cu data de 1 ianuarie 2020, potrivit prevederilor art. 627 alin. (1) din Codul administrativ, cu modificările și completările ulterioare, coroborat cu art. V alin. (1) și (2) din Ordonanța Guvernului nr. 17/2015, cu modificările și completările ulterioare.

ÎNTOCMIT

Consilier principal achiziții publice și mediu

Ing. Codruța-Lavinia LUCAN



PROIECT DE HOTĂRÂRE

NR. 5632/27.10.2021

Privind aprobarea întocmirii documentației cadastrale în vederea constituirii unui număr cadastral nou situat în extravilanul localității Dumbrăvița de Codru, comuna Șoimi, județul Bihor

Văzând Proiectul de hotărâre privind aprobarea întocmirii documentației cadastrale pentru constituirea unui număr cadastral nou, categorie de folosință – drum public, Dumbrăvița de Codru, situat în extravilanul localității Dumbrăvița de Codru, comuna Șoimi, județul Bihor, inițiat de către primarul comunei Șoimi, dl. Ioan Vaida, precum și Referatul de susținere nr. 5630 din 27.10.2021 întocmit de către d-na Ing. Lucan Codruța-Lavinia, consilier principal achiziții publice la Compartimentul de achiziții publice și mediu din cadrul aparatului de specialitate al primarului comunei Șoimi.

Luând în considerare avizul favorabil, consultativ al Comisiilor de specialitate nr. 1 și 2, prezentat de președinții Fritea Lucian și Baicu Monica Elena;

Cu respectarea prevederilor Legii nr. 52 / 2003 privind transparența decizională în administrația publică, a prevederilor Legii nr. 24 / 2000 privind normele de tehnică legislativă pentru elaborarea actelor normative – republicată, modificată și completată ulterior, a prevederilor Legii nr. 18 / 1991 privind fondul funciar- republicată, modificată și completată ulterior, a prevederilor Legii nr. 7 / 1996 a cadastrului și publicității imobiliare – republicată, modificată și completată ulterior

În temeiul prevederilor art. 129 alin (1), alin (2) lit. b, alin (4) lit. a, din Ordonanța de Urgență a Guvernului nr. 57 / 2019 privind Codul Administrativ .

În baza votului exprimat în mod deschis, prin ridicarea mâinii de către consilieri locali prezenți din totalul de 11 (unușprezece) consilieri locali în funcție, cu realizarea cvorumului de voturi **pentru** ;

CONSILIUL LOCAL AL COMUNEI ȘOIMI ÎNTRUNIT ÎN ȘEDINȚĂ ORDINARĂ :

HOTĂRĂȘTE

Art.1 Aprobarea deschiderii de carte funciară, în conformitate cu prevederile Legii nr. 7 / 1996, cu modificările și completările ulterioare, pentru terenul indicat mai jos, situat în extravilanul localității Dumbrăvița de Codru, în locul numit “**La Petruț Elisabeta(a Cloncului)-Temetauă-Moară Borz**” având destinația de drum public și înscrierea în domeniul public al comunei Șoimi:

- nr.topografic 125, Dumbrăvița de Codru, cu suprafața de 7078 mp, imobil situat în extravilanul localității Dumbrăvița de Codru, comuna Șoimi, județul Bihor

Art.2 Aprobarea documentației cadastrale pentru constituirea numărului cadastral nou, conform Anexei 1, cu destinația de drum public, situat în extravilanul localității Dumbrăvița de Codru, în locul numit “**La Petruț Elisabeta(a Cloncului)-Temetauă-Moară Borz**”, Comuna Șoimi, Județul Bihor, după cum urmează:

- nr.topografic 125, Dumbrăvița de Codru, cu suprafața de 7078 mp, imobil situat în extravilanul localității Dumbrăvița de Codru, comuna Șoimi, județul Bihor

Art.3 Aprobarea planului de amplasament și delimitare a imobilului, pentru constituirea unui număr cadastral nou cu suprafața de 7078 mp, conform Schiței de identificare, cu destinația de drum public, situat în extravilanul loc. Dumbrăvița de Codru, comuna Șoimi, din următoarea parcelă:

- nr.topografic 125, Dumbrăvița de Codru, cu suprafața de 7078 mp, imobil situat în extravilanul localității Dumbrăvița de Codru, comuna Șoimi, județul Bihor

Art.4 Înscrierea în domeniul public al comunei Șoimi a terenului prevăzut la art. 2, în temeiul prevederilor art. 286 alin (1), alin (4) și Anexa 4, din Codul Administrativ aprobat prin Ordonanța de Urgență Nr. 57 / 2019 cu modificările și completările ulterioare

Art.5 Aprobarea inițierii procedurilor legale, în vederea realizării modificărilor survenite ca urmare a prevederilor art. 2-3, în inventarul bunurilor care aparțin domeniului public al comunei Soimi, aprobat prin HCL nr.25/1999, atestat prin Anexa nr. 84 la H.G. nr. 970/2002 privind atestarea domeniului public al județului Bihor, precum și al municipiilor, orașelor și comunelor din județul Bihor, modificată prin HG nr. 1973/2004 .

Art. 6 Aprobarea efectuării înscrierii mențiunilor prevăzute la: art. 1, art. 2 și art. 3 la Oficiul de Cadastru și Publicitate Imobiliară Bihor – Biroul de Carte Funciară Beius.

Art. 7 Cu ducerea la îndeplinire se încredințează:

Primarul comunei Șoimi

Art. 8 Prezenta hotărâre se comunică la:

Instituția Prefectului Județului Bihor

Oficiul de Cadastru și Publicitate Imobiliara Bihor

Primarul Comunei Soimi

Dosarul special sedinta consiliului local Soimi

publicitate www.comunasoimi.ro

PREȘEDINTE DE ȘEDINȚĂ

.....

Certificarea autenticității și forța juridică a acestui act este dată de semnătura persoanelor competente, fără aplicarea vreunui sigiliu*.

*Începând cu data de 1 ianuarie 2020, potrivit prevederilor art.627 alin. (1) din Codul administrativ, cu modificările și completările ulterioare, coroborat cu art. V alin. (1) și (2) din Ordonanța Guvernului nr. 17/2015, cu modificările și completările ulterioare.

Avizat pentru legalitate

Secretar General UAT Comuna Șoimi

INITIATOR
PRIMARUL COMUNEI SOIMI
Ioan VAIDA



NR. 5633/27.10.2021

REFERAT

Privind aprobarea întocmirii documentației cadastrale în vederea constituirii unor numere cadastrale noi-categoria de folosință drum public situate cadastral pe teritoriul localității Dumbrăvița de Codru și extravilanul/intravilanul administrativ al localității Codru, comuna Șoimi, județul Bihor

Constatând faptul că pentru realizarea unor obiective de interes local ,cerință impusă de prevederile Legii nr. 7/1996 a cadastrului și publicității imobiliare ,republicată ,modificată ulterior ,este aceea de a realiza cadastrarea terenului,documentație care ulterior este necesară la obținerea avizelor pentru ducerea la îndeplinirea obiectivelor propuse.

Cu respectarea prevederilor Legii nr.24/2000 privind normele de tehnică legislativă pentru elaborarea actelor normative –republicată,modificată,completată ulterior,a prevederilor Legii nr. 18/1991 privind fondul funciar,republicată,modificată și completată ulterior,a prevederilor Legii nr. 7/1996 a cadastrului și publicității imobiliare –republicată, modificată și completată ulterior,precum și a art. 136 alin (8) din Ordonanța de Urgență a Guvernului nr. 57/2019 privind Codul Administrativ,

În raport cu cele precizate mai sus,

PROPUN

Art.1 Aprobarea deschiderii de carte funciară, în conformitate cu prevederile Legii nr. 7/1996, cu modificările și completările ulterioare, pentru terenurile indicate mai jos, situat cadastral pe teritoriul localității Dumbrăvița de Codru și în extravilanul/intravilanul administrativ al localității Codru, în locul numit “**Onchiș-Lacul Hălgii-Valea Fieghiului**” având destinația de drum public și înscrierea în domeniul public al comunei Șoimi:

- nr.topografic 1151, Codru,cu suprafața de 744 mp,imobil situat în intravilanul localității Codru, comuna Șoimi,județul Bihor
- nr.topografic 1151, Codru,cu suprafața de 2479 mp,imobil situat în extravilanul localității Codru, comuna Șoimi,județul Bihor

Art.2 Aprobarea documentației cadastrale pentru constituirea unor numere cadastrale noi, conform Anexei 1, -situate în extravilanul/intravilanul administrativ al localității Codru, în locul numit “**Onchiș-Lacul Hălgii-Valea Fieghiului**” ,având destinația de drum public,Comuna Șoimi,Județul Bihor și înscrierea în domeniul public al comunei Șoimi a terenului în suprafața de **3223 mp.**, după cum urmează:

- nr.topografic 1151, Codru,cu suprafața de 744 mp,imobil situat în intravilanul localității Codru, comuna Șoimi,județul Bihor
- nr.topografic 1151, Codru,cu suprafața de 2479 mp,imobil situat în extravilanul localității Codru, comuna Șoimi,județul Bihor

Art.3 Aprobarea planului de amplasament și delimitare a imobilului, pentru constituirea unor numere cadastrale cu suprafața de **3223 mp**, conform Schiței de identificare, cu destinația de drum public, situate în extravilanul/intravilanul , administrativ al localității Codru ,comuna Șoimi, din următoarele parcele:

- nr.topografic 1151, Codru,cu suprafața de 744 mp,imobil situat în intravilanul localității Codru, comuna Șoimi,județul Bihor
- nr.topografic 1151, Codru,cu suprafața de 2479 mp,imobil situat în extravilanul localității Codru, comuna Șoimi,județul Bihor

Art.4. Aprobarea inițierii procedurilor legale, în vederea realizării modificărilor survenite ca urmare a prevederilor art. 1-2, în inventarul bunurilor care aparțin domeniului public al comunei Soimi, aprobat prin HCL nr.25/1999, atestat prin Anexa nr. 84 la H.G. nr. 970/2002 privind atestarea domeniului public al județului Bihor, precum și al municipiilor, orașelor și comunelor din județul Bihor, modificată prin HG nr. 1973/2004

Art.5 Aprobarea efectuării înscrierii mențiunilor prevăzute la: art. 1, la Oficiul de Cadastru și Publicitate Imobiliară Bihor – Biroul de Carte Funciară Beius.

Certificarea autenticității și forța juridică a acestui act este dată de semnătura persoanelor competente, fără aplicarea vreunui sigiliu*.

*Începând cu data de 1 ianuarie 2020, potrivit prevederilor art.627 alin. (1) din Codul administrativ, cu modificările și completările ulterioare, coroborat cu art. V alin. (1) și (2) din Ordonanța Guvernului nr. 17/2015, cu modificările și completările ulterioare.

ÎNTOCMIT

Consilier principal achiziții publice si mediu

Ing. Codruța-Lavinia LUCAN



NR. 5635/27.10.2021

PROIECT DE HOTĂRÂRE

Privind aprobarea întocmirii documentației cadastrale în vederea constituirii unor numere cadastrale noi-categoria de folosință drum public situate cadastral pe teritoriul localității Dumbrăvița de Codru și extravilanul/intravilanul administrativ al localității Codru, comuna Șoimi, județul Bihor

Văzând Proiectul de hotărâre privind aprobarea întocmirii documentației cadastrale pentru constituirea unor numere cadastrale noi, categorie de folosință –drum public, situate cadastral pe teritoriul localității Dumbrăvița de Codru și în extravilanul/intravilanul administrativ al localității Codru, comuna Șoimi, județul Bihor, inițiat de către primarul comunei Șoimi, dl. Ioan Vaida, precum și Referatul de susținere nr.5633 din 27.10.2021 întocmit de către d-na Ing. Lucan Codruța-Lavinia, consilier principal achiziții publice la Compartimentul de achiziții publice și mediu din cadrul aparatului de specialitate al primarului comunei Șoimi.

Luând în considerare avizul favorabil, consultativ al Comisiilor de specialitate nr.1 și 2, prezentat de președinții Fritea Lucian și Baicu Monica Elena;

Cu respectarea prevederilor Legii nr.52 /2003 privind transparența decizională în administrația publică, a prevederilor Legii nr. 24/2000 privind normele de tehnică legislativă pentru elaborarea actelor normative – republicată, modificată și completată ulterior, a prevederilor Legii nr.18/1991 privind fondul funciar- republicată, modificată și completată ulterior, a prevederilor Legii nr.7 / 1996 a cadastrului și publicității imobiliare – republicată, modificată și completată ulterior

În temeiul prevederilor art. 129 alin (1), alin (2) lit.b, alin (4) lit. a, din Ordonanța de Urgență a Guvernului nr. 57/2019 privind Codul Administrativ .

În baza votului exprimat în mod deschis, prin ridicarea mâinii de către consilieri locali prezenți din totalul de 11 (unușprezece) consilieri locali în funcție, cu realizarea cvorumului de voturi **pentru** ;

CONSILIUL LOCAL AL COMUNEI ȘOIMI ÎNTRUNIT ÎN ȘEDINȚĂ ORDINARĂ :

HOTĂRĂȘTE

Art.1 Aprobarea deschiderii de carte funciară, în conformitate cu prevederile Legii nr. 7/1996, cu modificările și completările ulterioare, pentru terenurile indicate mai jos, situate cadastral pe teritoriul localității Dumbrăvița de Codru și în extravilanul/intravilanul administrativ al localității Codru, în locul numit “**Onchiș-Lacul Hălgii-Valea Fieghiului**” având destinația de drum public și înscrierea în domeniul public al comunei Șoimi:

- nr.topografic 1151, Codru, cu suprafața de 744 mp, imobil situat în intravilanul localității Codru, comuna Șoimi, județul Bihor
- nr.topografic 1151, Codru, cu suprafața de 2479 mp, imobil situat în extravilanul localității Codru, comuna Șoimi, județul Bihor

Art.2 Aprobarea documentației cadastrale pentru constituirea numerelor cadastrale noi, conform Anexei 1, cu destinația de drum public, situate cadastral pe teritoriul localității Dumbrăvița de Codru și în extravilanul/intravilanul administrativ al localității Codru, în locul numit “**Onchiș-Lacul Hălgii-Valea Fieghiului**”, având destinația de drum public și înscrierea în domeniul public al Comunei Șoimi, Județul Bihor, după cum urmează:

- nr.topografic 1151, Codru, cu suprafața de 744 mp, imobil situat în intravilanul localității Codru, comuna Șoimi, județul Bihor
- nr.topografic 1151, Codru, cu suprafața de 2479 mp, imobil situat în extravilanul localității Codru, comuna Șoimi, județul Bihor

Art.3 Aprobarea planului de amplasament și delimitare a imobilului, pentru constituirea unor numere cadastrale noi cu suprafața de **3223 mp**, conform Schiței de identificare, cu destinația de drum public, situate cadastral pe teritoriul localității Dumbrăvița de Codru și în intravilanul/extravilanul administrativ al localității Codru, comuna Șoimi, din următoarele parcele:

- nr.topografic **1151, Codru, cu suprafața de 744 mp, imobil situat în intravilanul localității Codru, comuna Șoimi, județul Bihor**
- nr.topografic **1151, Codru, cu suprafața de 2479 mp, imobil situat în extravilanul localității Codru, comuna Șoimi, județul Bihor**

Art.4 Înscrierea în domeniul public al comunei Soimi a terenului prevăzut la art. 2, în temeiul prevederilor art. 286 alin (1), alin (4) și Anexa 4, din Codul Administrativ aprobat prin Ordonanța de Urgență Nr. 57/2019 cu modificările și completările ulterioare

Art.5 Aprobarea inițierii procedurilor legale, în vederea realizării modificărilor survenite ca urmare a prevederilor art. 2-3, în inventarul bunurilor care aparțin domeniului public al comunei Soimi, aprobat prin HCL nr.25/1999, atestat prin Anexa nr. 84 la H.G. nr. 970/2002 privind atestarea domeniului public al județului Bihor, precum și al municipiilor, orașelor și comunelor din județul Bihor, modificată prin HG nr. 1973/2004 .

Art. 6 Aprobarea efectuării înscrierii mențiunilor prevăzute la: art. 1, art. 2 și art. 3 la Oficiul de Cadastru și Publicitate Imobiliară Bihor – Biroul de Carte Funciară Beius.

Art. 7 Cu ducerea la îndeplinire se încredințează:

Primarul comunei Șoimi

Art. 8 Prezenta hotărâre se comunică la:

Instituția Prefectului Județului Bihor

Oficiul de Cadastru și Publicitate Imobiliara Bihor

Primarul Comunei Soimi

Dosarul special sedinta consiliului local Soimi

publicitate www.comunasoimi.ro

PREȘEDINTE DE ȘEDINȚĂ

Certificarea autenticității și forța juridică a acestui act este dată de semnătura persoanelor competente, fără aplicarea vreunui sigiliu*.

*Începând cu data de 1 ianuarie 2020, potrivit prevederilor art.627 alin. (1) din Codul administrativ, cu modificările și completările ulterioare, coroborat cu art. V alin. (1) și (2) din Ordonanța Guvernului nr. 17/2015, cu modificările și completările ulterioare.

Avizat pentru legalitate

Secretar General UAT Comuna Șoimi

INITIATOR
PRIMARUL COMUNEI SOIMI
Ioan VAIDA



ROMÂNIA
JUDEȚUL BIHOR
COMUNA ȘOIMI
Sediul : - localitatea Șoimi, nr. 39, comuna Șoimi, județul Bihor cod fiscal 4454972
cod poștal 417555 tel. / fax. – 0359 / 411809, tel 0359 / 411808 ;
0359 / 411996 ; 0359 / 411995
e – mail primaria.soimi@cjbihor.ro / primaria@comunasoimi.ro / www.comunasoimi.ro



NR. 5636/27.10.2021

REFERAT

Privind aprobarea întocmirii documentației cadastrale în vederea constituirii unui număr cadastral nou-categoria de folosință drum public situat cadastral pe teritoriul localității Dumbrăvița de Codru și în extravilanul administrativ al localității Codru, comuna Șoimi, județul Bihor

Constatând faptul că pentru realizarea unor obiective de interes local, cerință impusă de prevederile Legii nr. 7/1996 a cadastrului și publicității imobiliare, republicată, modificată ulterior, este aceea de a realiza cadastrarea terenului, documentație care ulterior este necesară la obținerea avizelor pentru ducerea la îndeplinirea obiectivelor propuse.

Cu respectarea prevederilor Legii nr. 24/2000 privind normele de tehnică legislativă pentru elaborarea actelor normative – republicată, modificată, completată ulterior, a prevederilor Legii nr. 18/1991 privind fondul funciar, republicată, modificată și completată ulterior, a prevederilor Legii nr. 7/1996 a cadastrului și publicității imobiliare – republicată, modificată și completată ulterior, precum și a art. 136 alin (8) din Ordonanța de Urgență a Guvernului nr. 57/2019 privind Codul Administrativ,

În raport cu cele precizate mai sus,

PROPUN

Art.1 Aprobarea deschiderii de carte funciară, în conformitate cu prevederile Legii nr. 7/1996, cu modificările și completările ulterioare, pentru terenul indicat mai jos, situat cadastral pe teritoriul localității Dumbrăvița de Codru și în extravilanul administrativ al localității Codru, în locul numit “ **De la Spionu, limită UAT Comuna Finiș** ” având destinația de drum public și înscrierea în domeniul public al comunei Șoimi:

- **nr. topografic 1772/3 cu suprafața de 19062 mp, imobil situat cadastral pe teritoriul localității Dumbrăvița de Codru și în extravilanul administrativ al localității Codru, comuna Șoimi, județul Bihor**

Art.2 Aprobarea documentației cadastrale pentru constituirea unui număr cadastral nou, conform Anexei 1, -situat cadastral pe teritoriul localității Dumbrăvița de Codru și în extravilanul administrativ al localității Codru, în locul numit “ **De la Spionu, limită UAT Comuna Finiș** ”, având destinația de drum public, Comuna Șoimi, Județul Bihor și înscrierea în domeniul public al comunei Șoimi a terenului în suprafața de **19062 mp.**, după cum urmează:

- **nr. topografic 1772/3 cu suprafața de 19062 mp, imobil situat cadastral pe teritoriul localității Dumbrăvița de Codru și în extravilanul administrativ al localității Codru, comuna Șoimi, județul Bihor**

Art.3 Aprobarea planului de amplasament și delimitare a imobilului, pentru constituirea unui număr cadastral nou cu suprafața de **19062 mp**, conform Schiței de identificare, cu destinația de drum public, situat cadastral pe teritoriul localității Dumbrăvița de Codru și în extravilanul administrativ al localității Codru, comuna Șoimi, județul Bihor din următoarea parcelă:

- **nr. topografic 1772/3 cu suprafața de 19062 mp, imobil situat cadastral pe teritoriul localității Dumbrăvița de Codru și în extravilanul administrativ al localității Codru, comuna Șoimi, județul Bihor**

Art.4. Aprobarea inițierii procedurilor legale, în vederea realizării modificărilor survenite ca urmare a prevederilor art. 1-2, în inventarul bunurilor care aparțin domeniului public al comunei Șoimi, aprobat prin HCL nr. 25/1999, atestat prin Anexa nr. 84 la H.G. nr. 970/2002 privind atestarea domeniului public al județului Bihor, precum și al municipiilor, orașelor și comunelor din județul Bihor, modificată prin HG nr. 1973/2004

Art.5 Aprobarea efectuării înscrierii mențiunilor prevăzute la: art. 1, la Oficiul de Cadastru și Publicitate Imobiliară Bihor – Biroul de Carte Funciară Beius.

Certificarea autenticității și forța juridică a acestui act este dată de semnătura persoanelor competente, fără aplicarea vreunui sigiliu*.

*Începând cu data de 1 ianuarie 2020, potrivit prevederilor art. 627 alin. (1) din Codul administrativ, cu modificările și completările ulterioare, coroborat cu art. V alin. (1) și (2) din Ordonanța Guvernului nr. 17/2015, cu modificările și completările ulterioare.

ÎNTOCMIT

Consilier principal achiziții publice și mediu
Ing. Codruța-Lavinia LUCAN



ROMANIA
JUDEȚUL BIHOR
COMUNA ȘOIMI
Sediul : - localitatea Șoimi, nr. 39, comuna Șoimi, județul Bihor cod fiscal 4454972
cod poștal 417555 tel. / fax. – 0359 / 411809, tel 0359 / 411808 ;
0359 / 411996 ; 0359 / 411995
e – mail primaria.soimi@cjbihor.ro / primaria@comunasoimi.ro / www.comunasoimi.ro



NR. 5638/27.10.2021

PROIECT DE HOTĂRÂRE

Privind aprobarea întocmirii documentației cadastrale în vederea constituirii unui număr cadastral nou-categoria de folosință drum public situat cadastral pe teritoriul localității Dumbrăvița de Codru și în extravilanul administrativ al localității Codru, comuna Șoimi, județul Bihor

Văzând Proiectul de hotărâre privind aprobarea întocmirii documentației cadastrale pentru constituirea unui număr cadastral nou, categorie de folosință – drum public, situat cadastral pe teritoriul localității Dumbrăvița de Codru și în extravilanul administrativ al localității Codru, comuna Șoimi, județul Bihor, inițiat de către primarul comunei Șoimi, dl. Ioan Vaida, precum și Referatul de susținere nr. 5636 din 27.10.2021 întocmit de către d-na Ing. Lucan Codruța-Lavinia, consilier principal achiziții publice la Compartimentul de achiziții publice și mediu din cadrul aparatului de specialitate al primarului comunei Șoimi.

Luând în considerare avizul favorabil, consultativ al Comisiilor de specialitate nr. 1 și 2, prezentat de președinții Fritea Lucian și Baicu Monica Elena;

Cu respectarea prevederilor Legii nr. 52 / 2003 privind transparența decizională în administrația publică, a prevederilor Legii nr. 24 / 2000 privind normele de tehnică legislativă pentru elaborarea actelor normative – republicată, modificată și completată ulterior, a prevederilor Legii nr. 18 / 1991 privind fondul funciar- republicată, modificată și completată ulterior, a prevederilor Legii nr. 7 / 1996 a cadastrului și publicității imobiliare – republicată, modificată și completată ulterior

În temeiul prevederilor art. 129 alin (1), alin (2) lit. b, alin (4) lit. a, din Ordonanța de Urgență a Guvernului nr. 57 / 2019 privind Codul Administrativ .

În baza votului exprimat în mod deschis, prin ridicarea mâinii de către consilieri locali prezenți din totalul de 11 (unușprezece) consilieri locali în funcție, cu realizarea cvorumului de voturi **pentru** ;

CONSILIUL LOCAL AL COMUNEI ȘOIMI ÎNTRUNIT ÎN ȘEDINȚĂ ORDINARĂ :

HOTĂRĂȘTE

Art.1 Aprobarea deschiderii de carte funciară, în conformitate cu prevederile Legii nr. 7 / 1996, cu modificările și completările ulterioare, pentru terenul indicat mai jos, situat cadastral pe teritoriul localității Dumbrăvița de Codru și în extravilanul administrativ al localității Codru, în locul numit **“De la Spionu-limită UAT Comuna Finiș”** având destinația de drum public și înscrierea în domeniul public al comunei Șoimi:

- nr. topografic 1772/3, cu suprafața de 19062 mp, imobil situat cadastral pe teritoriul localității Dumbrăvița de Codru și în extravilanul administrativ al localității Codru, comuna Șoimi, județul Bihor

Art.2 Aprobarea documentației cadastrale pentru constituirea numărului cadastral nou, conform Anexei 1, cu destinația de drum public, situat în extravilanul administrativ al localității Codru, în locul numit **“De la Spionu-limită UAT Comuna Finiș”**, având destinația de drum public și înscrierea în domeniul public al Comunei Șoimi, Județul Bihor, după cum urmează:

- nr. topografic 1772/3, cu suprafața de 19062 mp, imobil situat cadastral pe teritoriul localității Dumbrăvița de Codru și în extravilanul administrativ al localității Codru, comuna Șoimi, județul Bihor

Art.3 Aprobarea planului de amplasament și delimitare a imobilului, pentru constituirea unui număr cadastral nou cu suprafața de 19062 mp, conform Schiței de identificare, cu destinația de drum public, situat cadastral pe teritoriul localității Dumbrăvița de Codru și în extravilanul administrativ al localității Codru, comuna Șoimi, din următoarea parcelă:

- nr. topografic 1772/3, cu suprafața de 19062 mp, imobil situat cadastral pe teritoriul localității Dumbrăvița de Codru și în extravilanul administrativ al localității Codru, comuna Șoimi, județul Bihor

Art.4 Înscrierea în domeniul public al comunei Soimi a terenului prevăzut la art. 2, în temeiul prevederilor art. 286 alin (1) ,alin (4) și Anexa 4, din Codul Administrativ aprobat prin Ordonanța de Urgență Nr. 57/2019 cu modificările și completările ulterioare

Art.5 Aprobarea inițierii procedurilor legale, în vederea realizării modificărilor survenite ca urmare a prevederilor art. 2-3, în inventarul bunurilor care aparțin domeniului public al comunei Soimi, aprobat prin HCL nr.25/1999, atestat prin Anexa nr. 84 la H.G. nr. 970/2002 privind atestarea domeniului public al județului Bihor, precum și al municipiilor, orașelor și comunelor din județul Bihor, modificată prin HG nr. 1973/2004 .

Art. 6 Aprobarea efectuării înscrierii mențiunilor prevăzute la: art. 1, art. 2 și art. 3 la Oficiul de Cadastru și Publicitate Imobiliară Bihor – Biroul de Carte Funciară Beius.

Art. 7 Cu ducerea la îndeplinire se încredințează:

Primarul comunei Șoimi

Art. 8 Prezenta hotărâre se comunică la:

Instituția Prefectului Județului Bihor
Oficiul de Cadastru și Publicitate Imobiliara Bihor
Primarul Comunei Soimi
Dosarul special sedinta consiliului local Soimi
publicitate www.comunasoimi.ro

PREȘEDINTE DE ȘEDINȚĂ

.....

Certificarea autenticității și forța juridică a acestui act este dată de semnătura persoanelor competente, fără aplicarea vreunui sigiliu*.

*Începând cu data de 1 ianuarie 2020, potrivit prevederilor art.627 alin. (1) din Codul administrativ, cu modificările și completările ulterioare, coroborat cu art. V alin. (1) și (2) din Ordonanța Guvernului nr. 17/2015, cu modificările și completările ulterioare.

Avizat pentru legalitate

Secretar General UAT Comuna Șoimi

INITIATOR
PRIMARUL COMUNEI SOIMI
Ioan VAIDA



ROMÂNIA
JUDEȚUL BIHOR
COMUNA ȘOIMI
Sediul : - localitatea Șoimi, nr.39, comuna Șoimi, județul Bihor cod fiscal 4454972
cod poștal 417555 tel. / fax. – 0359 / 411809, tel 0359 / 411808 ;
0359 / 411996 ; 0359 / 411995
e – mail primaria_soimi@cjbihor.ro / primaria@comunasoimi.ro / www.comunasoimi.ro



NR. 5639/27.10.2021

REFERAT

Privind aprobarea întocmirii documentației cadastrale în vederea constituirii un or numere cadastrale noi-categoria de folosință drum public situate cadastral pe teritoriul localității Dumbrăvița de Codru și în extravilanul/intravilanul administrativ al localității Codru, comuna Șoimi, județul Bihor

Constatând faptul că pentru realizarea unor obiective de interes local ,cerință impusă de prevederile Legii nr. 7/1996 a cadastrului și publicității imobiliare ,republicată ,modificată ulterior ,este aceea de a realiza cadastrarea terenului,documentație care ulterior este necesară la obținerea avizelor pentru ducerea la îndeplinirea obiectivelor propuse.

Cu respectarea prevederilor Legii nr.24/2000 privind normele de tehnică legislativă pentru elaborarea actelor normative –republicată,modificată,completată ulterior,a prevederilor Legii nr. 18/1991 privind fondul funciar,republicată,modificată și completată ulterior,a prevederilor Legii nr. 7/1996 a cadastrului și publicității imobiliare –republicată, modificată și completată ulterior,precum și a art. 136 alin (8) din Ordonanța de Urgență a Guvernului nr. 57/2019 privind Codul Administrativ,

În raport cu cele precizate mai sus,

PROPUN

Art.1 Aprobarea deschiderii de carte funciara, în conformitate cu prevederile Legii nr. 7/1996, cu modificările și completările ulterioare, pentru terenurile indicate mai jos,situate cadastral pe teritoriul localității Dumbrăvița de Codru și în extravilanul/intravilanul administrativ al localității Codru,în locul numit “ **De la Pușcău Liviu,la Coman Gheorghe** ” având destinația de drum public și înscrierea în domeniul public al comunei Șoimi:

- nr.topografic 1312 cu suprafața de 426 mp,imobil situat cadastral pe teritoriul localității Dumbrăvița de Codru și în intravilanul administrativ al localității Codru, comuna Șoimi,județul Bihor
- nr.topografic 1312 cu suprafața de 3311 mp,imobil situat cadastral pe teritoriul localității Dumbrăvița de Codru și în extravilanul administrativ al localității Codru, comuna Șoimi,județul Bihor

Art.2 Aprobarea documentației cadastrale pentru constituirea unor numere cadastrale noi, conform Anexei 1, -situate cadastral pe teritoriul localității Dumbrăvița de Codru și în extravilanul/intravilanul administrativ al localității Codru,în locul numit “**De la Pușcău Liviu,la Coman Gheorghe**” ,având destinația de drum public,Comuna Șoimi,Județul Bihor și înscrierea în domeniul public al comunei Șoimi a terenului în suprafața de 3737 mp., după cum urmează:

- nr.topografic 1312 cu suprafața de 426 mp,imobil situat cadastral pe teritoriul localității Dumbrăvița de Codru și în intravilanul administrativ al localității Codru, comuna Șoimi,județul Bihor
- nr.topografic 1312 cu suprafața de 3311 mp,imobil situat cadastral pe teritoriul localității Dumbrăvița de Codru și în extravilanul administrativ al localității Codru, comuna Șoimi,județul Bihor

Art.3 Aprobarea planului de amplasament și delimitare a imobilului, pentru constituirea unor numere cadastrale noi cu suprafața de 3737 mp, conform Schiței de identificare, cu destinația de drum public, situat cadastral pe teritoriul localității Dumbrăvița de Codru și în extravilanul/intravilanul administrativ al localității Codru,comuna Șoimi,județul Bihor din următoarele parcele:

- nr.topografic 1312 cu suprafața de 426 mp,imobil situat cadastral pe teritoriul localității Dumbrăvița de Codru și în intravilanul administrativ al localității Codru, comuna Șoimi,județul Bihor
- nr.topografic 1312 cu suprafața de 3311 mp,imobil situat cadastral pe teritoriul localității Dumbrăvița de Codru și în extravilanul administrativ al localității Codru, comuna Șoimi,județul Bihor

Art.4. Aprobarea inițierii procedurilor legale, în vederea realizării modificărilor survenite ca urmare a prevederilor art. 1-2, în inventarul bunurilor care aparțin domeniului public al comunei Soimi, aprobat prin HCL nr.25/1999, atestat prin Anexa nr. 84 la H.G. nr. 970/2002 privind atestarea domeniului public al județului Bihor, precum și al municipiilor, orașelor și comunelor din județul Bihor, modificată prin HG nr. 1973/2004

Art.5 Aprobarea efectuării înscrierii mențiunilor prevăzute la: art. 1, la Oficiul de Cadastru și Publicitate Imobiliară Bihor – Biroul de Carte Funciară Beius.

Certificarea autenticității și forța juridică a acestui act este dată de semnătura persoanelor competente, fără aplicarea vreunui sigiliu*.

*Începând cu data de 1 ianuarie 2020, potrivit prevederilor art.627 alin. (1) din Codul administrativ, cu modificările și completările ulterioare, coroborat cu art. V alin. (1) și (2) din Ordonanța Guvernului nr. 17/2015, cu modificările și completările ulterioare.

ÎNTOCMIT

**Consilier principal achiziții publice si mediu
Ing. Codruța-Lavinia LUCAN**



ROMÂNIA
JUDEȚUL BIHOR
COMUNA ȘOIMI
Sediul : - localitatea Șoimi,nr.39,comuna Șoimi,județul Bihor cod fiscal 4454972
cod poștal 417555 tel. / fax. – 0359 / 411809, tel 0359 / 411808 ;
0359 / 411996 ; 0359 / 411995
e – mail primaria.soimi@cjbihor.ro / primaria@comunasoimi.ro / www.comunasoimi.ro



NR. 5641/27.10.2021

PROIECT DE HOTĂRÂRE

Privind aprobarea întocmirii documentației cadastrale în vederea constituirii un or numere cadastrale noi-categoria de folosință drum public situate cadastral pe teritoriul localității Dumbrăvița de Codru și în extravilanul/intravilanul administrativ al localității Codru, comuna Șoimi, județul Bihor

Văzând Proiectul de hotărâre privind aprobarea întocmirii documentației cadastrale pentru constituirea unor numere cadastrale noi, categorie de folosință –drum public, situate cadastral pe teritoriul localității Dumbrăvița de Codru și în extravilanul/intravilanul administrativ al localității Codru, comuna Șoimi, județul Bihor, inițiat de către primarul comunei Șoimi, dl. Ioan Vaida, precum și Referatul de susținere nr. 5639 din 27.10.2021 întocmit de către d-na Ing. Lucan Codruța-Lavinia, consilier principal achiziții publice la Compartimentul de achiziții publice și mediu din cadrul aparatului de specialitate al primarului comunei Șoimi.

Luând în considerare avizul favorabil, consultativ al Comisiilor de specialitate nr. 1 și 2, prezentat de președinții Fritea Lucian și Baicu Monica Elena;

Cu respectarea prevederilor Legii nr. 52 / 2003 privind transparența decizională în administrația publică, a prevederilor Legii nr. 24/2000 privind normele de tehnică legislativă pentru elaborarea actelor normative – republicată, modificată și completată ulterior, a prevederilor Legii nr. 18/1991 privind fondul funciar- republicată, modificată și completată ulterior, a prevederilor Legii nr. 7 / 1996 a cadastrului și publicității imobiliare – republicată, modificată și completată ulterior

În temeiul prevederilor art. 129 alin (1), alin (2) lit. b, alin (4) lit. a, din Ordonanța de Urgență a Guvernului nr. 57/2019 privind Codul Administrativ .

În baza votului exprimat în mod deschis, prin ridicarea mâinii de către consilieri locali prezenți din totalul de 11 (unușprezece) consilieri locali în funcție, cu realizarea cvorumului de voturi **pentru** ;

CONSILIUL LOCAL AL COMUNEI ȘOIMI ÎNTRUNIT ÎN ȘEDINȚĂ ORDINARĂ :

HOTĂRĂȘTE

Art.1 Aprobarea deschiderii de carte funciară, în conformitate cu prevederile Legii nr. 7/1996, cu modificările și completările ulterioare, pentru terenurile indicate mai jos, situate cadastral pe teritoriul localității Dumbrăvița de Codru și în extravilanul/intravilanul administrativ al localității Codru, în locul numit “**De la Pușcău Liviu-la Coman Gheorghe**” având destinația de drum public și înscrierea în domeniul public al comunei Șoimi:

- nr. topografic 1312 cu suprafața de 426 mp, imobil situat cadastral pe teritoriul localității Dumbrăvița de Codru și în intravilanul administrativ al localității Codru, comuna Șoimi, județul Bihor
- nr. topografic 1312 cu suprafața de 3311 mp, imobil situat cadastral pe teritoriul localității Dumbrăvița de Codru și în extravilanul administrativ al localității Codru, comuna Șoimi, județul Bihor

Art.2 Aprobarea documentației cadastrale pentru constituirea numerelor cadastrale noi, conform Anexei 1, cu destinația de drum public, situate în extravilanul/intravilanul administrativ al localității Codru, în locul numit “**De la Pușcău Liviu –la Coman Gheorghe**”, având destinația de drum public și înscrierea în domeniul public al Comunei Șoimi, Județul Bihor, după cum urmează:

- nr. topografic 1312 cu suprafața de 426 mp, imobil situat cadastral pe teritoriul localității Dumbrăvița de Codru și în intravilanul administrativ al localității Codru, comuna Șoimi, județul Bihor
- nr. topografic 1312 cu suprafața de 3311 mp, imobil situat cadastral pe teritoriul localității Dumbrăvița de Codru și în extravilanul administrativ al localității Codru, comuna Șoimi, județul Bihor

Art.3 Aprobarea planului de amplasament și delimitare a imobilului, pentru constituirea unor numere cadastrale noi cu suprafața de **3737 mp**, conform Schiței de identificare, cu destinația de drum public, situate cadastral pe teritoriul localității Dumbrăvița de Codru și în extravilanul/intravilanul administrativ al localității Codru, comuna Șoimi, din următoarele parcele:

- nr.topografic **1312** cu suprafața de **426 mp**, imobil situat cadastral pe teritoriul localității Dumbrăvița de Codru și în intravilanul administrativ al localității Codru, comuna Șoimi, județul Bihor
- nr.topografic **1312** cu suprafața de **3311 mp**, imobil situat cadastral pe teritoriul localității Dumbrăvița de Codru și în extravilanul administrativ al localității Codru, comuna Șoimi, județul Bihor

Art.4 Înscrierea în domeniul public al comunei Soimi a terenului prevăzut la art. 2, în temeiul prevederilor art. 286 alin (1), alin (4) și Anexa 4, din Codul Administrativ aprobat prin Ordonanța de Urgență Nr. 57/2019 cu modificările și completările ulterioare

Art.5 Aprobarea inițierii procedurilor legale, în vederea realizării modificărilor survenite ca urmare a prevederilor art. 2-3, în inventarul bunurilor care aparțin domeniului public al comunei Soimi, aprobat prin HCL nr.25/1999, atestat prin Anexa nr. 84 la H.G. nr. 970/2002 privind atestarea domeniului public al județului Bihor, precum și al municipiilor, orașelor și comunelor din județul Bihor, modificată prin HG nr. 1973/2004 .

Art. 6 Aprobarea efectuării înscrierii mențiunilor prevăzute la: art. 1, art. 2 și art. 3 la Oficiul de Cadastru și Publicitate Imobiliară Bihor – Biroul de Carte Funciară Beius.

Art. 7 Cu ducerea la îndeplinire se încredințează:

Primarul comunei Șoimi

Art. 8 Prezenta hotărâre se comunică la:

Instituția Prefectului Județului Bihor

Oficiul de Cadastru și Publicitate Imobiliară Bihor

Primarul Comunei Soimi

Dosarul special sedinta consiliului local Soimi

publicitate www.comunasoimi.ro

PREȘEDINTE DE ȘEDINȚĂ

.....

Certificarea autenticității și forța juridică a acestui act este dată de semnătura persoanelor competente, fără aplicarea vreunui sigiliu*.

*Începând cu data de 1 ianuarie 2020, potrivit prevederilor art.627 alin. (1) din Codul administrativ, cu modificările și completările ulterioare, coroborat cu art. V alin. (1) și (2) din Ordonanța Guvernului nr. 17/2015, cu modificările și completările ulterioare.

Avizat pentru legalitate

Secretar General UAT Comuna Șoimi

INITIATOR
PRIMARUL COMUNEI SOIMI
Ioan VAIDA



PROIECT DE HOTĂRÂRE

NR. 5629/27.10.2021

Privind aprobarea întocmirii documentației cadastrale în vederea constituirii unor numere cadastrale noi situate în extravilanul/intravilanul localității Dumbrăvița de Codru, comuna Șoimi, județul Bihor

Văzând Proiectul de hotărâre privind aprobarea întocmirii documentației cadastrale pentru constituirea unor numere cadastrale noi, categorie de folosință – drum public, Dumbrăvița de Codru, situate în extravilanul/intravilanul localității Dumbrăvița de Codru, comuna Șoimi, județul Bihor, inițiat de către primarul comunei Șoimi, dl. Ioan Vaida, precum și Referatul de susținere nr. 5627 din 27.10.2021 întocmit de către d-na Ing. Lucan Codruța-Lavinia, consilier principal achiziții publice la Compartimentul de achiziții publice și mediu din cadrul aparatului de specialitate al primarului comunei Șoimi.

Luând în considerare avizul favorabil, consultativ al Comisiilor de specialitate nr.1 și 2, prezentat de președinții Fritea Lucian și Baicu Monica Elena;

Cu respectarea prevederilor Legii nr.52 /2003 privind transparența decizională în administrația publică, a prevederilor Legii nr. 24/2000 privind normele de tehnică legislativă pentru elaborarea actelor normative – republicată, modificată și completată ulterior, a prevederilor Legii nr.18/1991 privind fondul funciar- republicată, modificată și completată ulterior, a prevederilor Legii nr.7 / 1996 a cadastrului și publicității imobiliare – republicată, modificată și completată ulterior

În temeiul prevederilor art. 129 alin (1), alin (2) lit.b, alin (4) lit. a, din Ordonanța de Urgență a Guvernului nr. 57/2019 privind Codul Administrativ .

În baza votului exprimat în mod deschis, prin ridicarea mâinii de către consilieri locali prezenți din totalul de 11 (unușprezece) consilieri locali în funcție, cu realizarea cvorumului de voturi **pentru** ;

CONSILIUL LOCAL AL COMUNEI ȘOIMI ÎNTRUNIT ÎN ȘEDINȚĂ ORDINARĂ :

HOTĂRĂȘTE

Art.1 Aprobarea deschiderii de carte funciară, în conformitate cu prevederile Legii nr. 7/1996, cu modificările și completările ulterioare, pentru terenurile indicate mai jos, situate în extravilanul/intravilanul localității Dumbrăvița de Codru, în locul numit “De la Adrina până la Gruți” având destinația de drum public și înscrierea în domeniul public al comunei Șoimi:

- nr.topografic 831, Dumbrăvița de Codru, cu suprafața de 766 mp, imobil situat în extravilanul localității Dumbrăvița de Codru, comuna Șoimi, județul Bihor
- nr.topografic 75, Dumbrăvița de Codru, cu suprafața de 507 mp, imobil situat în extravilanul localității Dumbrăvița de Codru, comuna Șoimi, județul Bihor
- nr.topografic 75, Dumbrăvița de Codru, cu suprafața de 914 mp, imobil situat în intravilanul localității Dumbrăvița de Codru, comuna Șoimi, județul Bihor

Art.2 Aprobarea documentației cadastrale pentru constituirea numerelor cadastrale noi, conform Anexei 1, cu destinația de drum public, situate în extravilanul/intravilanul localității Dumbrăvița de Codru, în locul numit “De la Adrina până la Gruți”, Comuna Șoimi, Județul Bihor, după cum urmează:

- nr.topografic 831, Dumbrăvița de Codru, cu suprafața de 766 mp, imobil situat în extravilanul localității Dumbrăvița de Codru, comuna Șoimi, județul Bihor
- nr.topografic 75, Dumbrăvița de Codru, cu suprafața de 507 mp, imobil situat în extravilanul localității Dumbrăvița de Codru, comuna Șoimi, județul Bihor
- nr.topografic 75, Dumbrăvița de Codru, cu suprafața de 914 mp, imobil situat în intravilanul localității Dumbrăvița de Codru, comuna Șoimi, județul Bihor

Art.3 Aprobarea planului de amplasament și delimitare a imobilului, pentru constituirea unor numere cadastrale noi cu suprafața de **2187 mp**, conform Schiței de identificare, cu destinația de drum public, situate în extravilanul/intravilanul loc.Dumbrăvița de Codru,comuna Șoimi, din următoarele parcele:

- **nr.topografic 831,Dumbrăvița de Codru,cu suprafața de 766 mp,imobil situat în extravilanul localității Dumbrăvița de Codru, comuna Șoimi,județul Bihor**
- **nr.topografic 75,Dumbrăvița de Codru,cu suprafața de 507 mp,imobil situat în extravilanul localității Dumbrăvița de Codru,comuna Șoimi,județul Bihor**
- **nr.topografic 75,Dumbrăvița de Codru,cu suprafața de 914 mp,imobil situat în intravilanul localității Dumbrăvița de Codru ,comuna Șoimi,județul Bihor**

Art.4 Înscrierea în domeniul public al comunei Soimi a terenului prevăzut la art. 2, în temeiul prevederilor art. 286 alin (1) ,alin (4) și Anexa 4, din Codul Administrativ aprobat prin Ordonanța de Urgență Nr. 57/2019 cu modificările și completările ulterioare

Art.5 Aprobarea inițierii procedurilor legale, în vederea realizării modificărilor survenite ca urmare a prevederilor art. 2-3, în inventarul bunurilor care aparțin domeniului public al comunei Soimi, aprobat prin HCL nr.25/1999, atestat prin Anexa nr. 84 la H.G. nr. 970/2002 privind atestarea domeniului public al județului Bihor, precum și al municipiilor, orașelor și comunelor din județul Bihor, modificată prin HG nr. 1973/2004 .

Art. 6 Aprobarea efectuării înscrierii mențiunilor prevăzute la: art. 1, art. 2 și art. 3 la Oficiul de Cadastru și Publicitate Imobiliară Bihor – Biroul de Carte Funciară Beius.

Art. 7 Cu ducerea la îndeplinire se încredințează:

Primarul comunei Șoimi

Art. 8 Prezenta hotărâre se comunică la:

Instituția Prefectului Județului Bihor

Oficiul de Cadastru si Publicitate Imobiliara Bihor

Primarul Comunei Soimi

Dosarul special sedinta consiliului local Soimi

publicitate www.comunasoimi.ro

PREȘEDINTE DE ȘEDINȚĂ

.....

Certificarea autenticității și forța juridică a acestui act este dată de semnătura persoanelor competente, fără aplicarea vreunui sigiliu*.

*Începând cu data de 1 ianuarie 2020, potrivit prevederilor art.627 alin. (1) din Codul administrativ, cu modificările și completările ulterioare, coroborat cu art. V alin. (1) și (2) din Ordonanța Guvernului nr. 17/2015, cu modificările și completările ulterioare.


Avizat pentru legalitate

Secretar General UAT Comuna Șoimi

INITIATOR
PRIMARUL COMUNEI SOIMI
Ioan VAIDA



ROMANIA
JUDEȚUL BIHOR
COMUNA ȘOIMI
Sediul : - localitatea Șoimi, nr. 39, comuna Șoimi, județul Bihor cod fiscal 4454972
cod poștal 417555 tel. / fax. – 0359 / 411809, tel 0359 / 411808 ;
0359 / 411996 ; 0359 / 411995
e – mail primaria_soimi@cibihor.ro / primaria@comunasoimi.ro / www.comunasoimi.ro



NR. 5642/27.10.2021

REFERAT

Privind aprobarea întocmirii documentației cadastrale în vederea constituirii unui număr cadastral nou, situat în extravilanul localității Dumbrăvița de Codru, comuna Șoimi, județul Bihor

Constatând faptul că pentru realizarea unor obiective de interes local, cerință impusă de prevederile Legii nr. 7/1996 a cadastrului și publicității imobiliare, republicată, modificată ulterior, este aceea de a realiza cadastrarea terenului, documentație care ulterior este necesară la obținerea avizelor pentru ducerea la îndeplinirea obiectivelor propuse.

Cu respectarea prevederilor Legii nr. 24/2000 privind normele de tehnică legislativă pentru elaborarea actelor normative – republicată, modificată, completată ulterior, a prevederilor Legii nr. 18/1991 privind fondul funciar, republicată, modificată și completată ulterior, a prevederilor Legii nr. 7/1996 a cadastrului și publicității imobiliare – republicată, modificată și completată ulterior, precum și a art. 136 alin (8) din Ordonanța de Urgență a Guvernului nr. 57/2019 privind Codul Administrativ,

În raport cu cele precizate mai sus,

PROPUN

Art.1 Aprobarea deschiderii de carte funciară, în conformitate cu prevederile Legii nr. 7/1996, cu modificările și completările ulterioare, pentru terenul indicat mai jos, situat în extravilanul localității Dumbrăvița de Codru, în locul numit “**Din DC31 –Tița Derii, Hăndrește**” având destinația de drum public și înscrierea în domeniul public al comunei Șoimi:

- **nr.topografic 967, Dumbrăvița de Codru, cu suprafața de 6264 mp, imobil situat în extravilanul localității Dumbrăvița de Codru, comuna Șoimi, județul Bihor**

Art.2 Aprobarea documentației cadastrale pentru constituirea unui număr cadastral nou, conform Anexei 1, -situat în extravilanul localității Dumbrăvița de Codru, în locul numit “**Din DC31 –Tița Derii, Hăndrește**”, având destinația de drum public, Comuna Șoimi, Județul Bihor și înscrierea în domeniul public al comunei Șoimi a terenului în suprafața de **6264 mp.**, după cum urmează:

- **nr.topografic 967, Dumbrăvița de Codru, cu suprafața de 6264 mp, imobil situat în extravilanul localității Dumbrăvița de Codru, comuna Șoimi, județul Bihor**

Art.3 Aprobarea planului de amplasament și delimitare a imobilului, pentru constituirea unui număr cadastral nou cu suprafața de **6264 mp**, conform Schiței de identificare, cu destinația de drum public, situat în extravilanul localității Dumbrăvița de Codru, comuna Șoimi, din următoarea parcelă:

- **nr.topografic 967, Dumbrăvița de Codru, cu suprafața de 6264 mp, imobil situat în extravilanul localității Dumbrăvița de Codru, comuna Șoimi, județul Bihor**

Art.4. Aprobarea inițierii procedurilor legale, în vederea realizării modificărilor survenite ca urmare a prevederilor art. 1-2, în inventarul bunurilor care aparțin domeniului public al comunei Șoimi, aprobat prin HCL nr. 25/1999, atestat prin Anexa nr. 84 la H.G. nr. 970/2002 privind atestarea domeniului public al județului Bihor, precum și al municipiilor, orașelor și comunelor din județul Bihor, modificată prin HG nr. 1973/2004

Art.5 Aprobarea efectuării înscrierii mențiunilor prevăzute la: art. 1, la Oficiul de Cadastru și Publicitate Imobiliară Bihor – Biroul de Carte Funciară Beius.

ÎNTOCMIT

Consilier principal achiziții publice și mediu
Ing. Codruța-Lavinia LUCAN

Certificarea autenticității și forța juridică a acestui act este dată de semnătura persoanelor competente, fără aplicarea vreunui sigiliu*.

*Începând cu data de 1 ianuarie 2020, potrivit prevederilor art.627 alin. (1) din Codul administrativ, cu modificările și completările ulterioare, coroborat cu art. V alin. (1) și (2) din Ordonanța Guvernului nr. 17/2015, cu modificările și completările ulterioare.



PROIECT DE HOTĂRÂRE

NR. 5644/27.10.2021

Privind aprobarea întocmirii documentației cadastrale în vederea constituirii unui număr cadastral nou situat în extravilanul localității Dumbrăvița de Codru, comuna Șoimi, județul Bihor

Văzând Proiectul de hotărâre privind aprobarea întocmirii documentației cadastrale pentru constituirea unui număr cadastral nou, categorie de folosință – drum public, Dumbrăvița de Codru, situat în extravilanul localității Dumbrăvița de Codru, comuna Șoimi, județul Bihor, inițiat de către primarul comunei Șoimi, dl. Ioan Vaida, precum și Referatul de susținere nr. 5642 din 27.10.2021 întocmit de către d-na Ing. Lucan Codruța-Lavinia, consilier principal achiziții publice la Compartimentul de achiziții publice și mediu din cadrul aparatului de specialitate al primarului comunei Șoimi.

Luând în considerare avizul favorabil, consultativ al Comisiilor de specialitate nr.1 și 2, prezentat de președinții Fritea Lucian și Baicu Monica Elena;

Cu respectarea prevederilor Legii nr.52 /2003 privind transparența decizională în administrația publică, a prevederilor Legii nr. 24/2000 privind normele de tehnică legislativă pentru elaborarea actelor normative – republicată, modificată și completată ulterior, a prevederilor Legii nr.18/1991 privind fondul funciar- republicată, modificată și completată ulterior, a prevederilor Legii nr.7 / 1996 a cadastrului și publicității imobiliare – republicată, modificată și completată ulterior

În temeiul prevederilor art. 129 alin (1), alin (2) lit.b, alin (4) lit. a, din Ordonanța de Urgență a Guvernului nr. 57/2019 privind Codul Administrativ .

În baza votului exprimat în mod deschis, prin ridicarea mâinii de către consilieri locali prezenți din totalul de 11 (unușprezece) consilieri locali în funcție, cu realizarea cvorumului de voturi *pentru* ;

CONSILIUL LOCAL AL COMUNEI ȘOIMI ÎNTRUNIT ÎN ȘEDINȚĂ ORDINARĂ :

HOTĂRĂȘTE

Art.1 Aprobarea deschiderii de carte funciară, în conformitate cu prevederile Legii nr. 7/1996, cu modificările și completările ulterioare, pentru terenul indicat mai jos, situat în extravilanul localității Dumbrăvița de Codru, în locul numit “**Din DC31 –Tița Derii, Hăndrește**” având destinația de drum public și înscrierea în domeniul public al comunei Șoimi:

- **nr.topografic 967, Dumbrăvița de Codru, cu suprafața de 6264 mp, imobil situat în extravilanul localității Dumbrăvița de Codru, comuna Șoimi, județul Bihor**

Art.2 Aprobarea documentației cadastrale pentru constituirea numărului cadastral nou, conform Anexei 1, cu destinația de drum public, situat în extravilanul localității Dumbrăvița de Codru, în locul numit “**Din DC31 –Tița Derii, Hăndrește**”, Comuna Șoimi, Județul Bihor, după cum urmează:

- **nr.topografic 967, Dumbrăvița de Codru, cu suprafața de 6264 mp, imobil situat în extravilanul localității Dumbrăvița de Codru, comuna Șoimi, județul Bihor**

Art.3 Aprobarea planului de amplasament și delimitare a imobilului, pentru constituirea unui număr cadastral nou cu suprafața de **6264 mp**, conform Schiței de identificare, cu destinația de drum public, situat în extravilanul loc. Dumbrăvița de Codru, comuna Șoimi, din următoarea parcelă:

- **nr.topografic 967, Dumbrăvița de Codru, cu suprafața de 6264 mp, imobil situat în extravilanul localității Dumbrăvița de Codru, comuna Șoimi, județul Bihor**

Art.4 Înscrierea în domeniul public al comunei Șoimi a terenului prevăzut la art. 2, în temeiul prevederilor art. 286 alin (1), alin (4) și Anexa 4, din Codul Administrativ aprobat prin Ordonanța de Urgență Nr. 57/2019 cu modificările și completările ulterioare,

Art.5 Aprobarea inițierii procedurilor legale, în vederea realizării modificărilor survenite ca urmare a prevederilor art. 2-3, în inventarul bunurilor care aparțin domeniului public al comunei Soimi, aprobat prin HCL nr.25/1999, atestat prin Anexa nr. 84 la H.G. nr. 970/2002 privind atestarea domeniului public al județului Bihor, precum și al municipiilor, orașelor și comunelor din județul Bihor, modificată prin HG nr. 1973/2004 .

Art. 6 Aprobarea efectuării înscrierii mențiunilor prevăzute la: art. 1, art. 2 și art. 3 la Oficiul de Cadastru și Publicitate Imobiliară Bihor – Biroul de Carte Funciară Beius.

Art. 7 Cu ducerea la îndeplinire se încredințează:

Primarul comunei Șoimi

Art. 8 Prezenta hotărâre se comunică la:

Instituția Prefectului Județului Bihor

Oficiul de Cadastru și Publicitate Imobiliara Bihor

Primarul Comunei Soimi

Dosarul special sedinta consiliului local Soimi

publicitate www.comunasoimi.ro

PREȘEDINTE DE ȘEDINȚĂ

.....

Certificarea autenticității și forța juridică a acestui act este dată de semnătura persoanelor competente, fără aplicarea vreunui sigiliu*.

*Începând cu data de 1 ianuarie 2020, potrivit prevederilor art.627 alin. (1) din Codul administrativ, cu modificările și completările ulterioare, coroborat cu art. V alin. (1) și (2) din Ordonanța Guvernului nr. 17/2015, cu modificările și completările ulterioare.

Avizat pentru legalitate

Secretar General UAT Comuna Șoimi

INITIATOR
PRIMARUL COMUNEI SOIMI
Ioan VAIDA