




ROMANIA  
JUDEȚUL BIHOR  
COMUNA ȘOIMI  
CONSILIUL LOCAL

Sediul : - localitatea Șoimi, nr.39, comuna Șoimi, județul Bihor cod fiscal 4454972  
cod poștal 417555 tel. / fax. - 0359 / 411809,  
tel 0359 / 411808 ; 0359 / 411996 ; 0359 / 411995  
e - mail [primaria\\_soimi@cjbihor.ro](mailto:primaria_soimi@cjbihor.ro) / [primaria@comunasoimi.ro](mailto:primaria@comunasoimi.ro) / [www.comunasoimi.ro](http://www.comunasoimi.ro)



## HOTĂRĂREA

Nr.91 din 31.08.2022

Privind aprobarea documentației cadastrale în vederea constituirii unui număr cadastral nou din nr.top.787 / 5 CF 950 Urviș de Beiuș, categorie de folosință – pădure comună, proprietate publică a comunei Șoimi, situat în extravilanul localității Urviș de Beiuș, Comuna Șoimi, județul Bihor

**CONSILIUL LOCAL AL COMUNEI ȘOIMI, întrunit în ședință ordinară, cu prezența fizică a consilierilor locali :**

Văzând Proiectul de hotărâre nr. 83 din 08.08.2022 privind aprobarea documentației cadastrale în vederea constituirea unui număr cadastral nou, din nr.top.787 / 5 din CF 950 Urviș de Beiuș, categorie de folosință – pădure comună, proprietate publică a comunei Șoimi, situat în extravilanul localității Urviș de Beiuș, comuna Șoimi, județul Bihor, inițiat de către primarul comunei Șoimi, dl. Ioan Vaida, Referatul de aprobare al primarului comunei Șoimi, Referatul de specialitate întocmit de către comunei Șoimi, precum și Titlul de Proprietate nr.58 din 08.02.2005 pentru suprafața de 3109 ha și 8730 mp, pădure comună proprietate a Comunei Șoimi;

Luând în considerare avizul favorabil, consultativ al Comisiilor de specialitate nr.1 și 2, prezentat de președinții Fritea Lucian și Baicu Monica Elena;

Cu respectarea prevederilor Legii nr.52 /2003 privind transparența decizională în administrația publică, a Legii nr. 24/2000 privind normele de tehnică legislativă pentru elaborarea actelor normative – r2, modificată și completată ulterior, a Legii nr.18/1991 privind fondul funciar- republicată, modificată și completată ulterior, a Legii nr.7 / 1996 a cadastrului și publicității imobiliare – republicată, modificată;

În temeiul prevederilor art.129 alin.(1), alin.(2) lit.c, alin.(6) lit.e, art.133 alin.(1), art.136 alin.(1), alin.(2), alin.(8), art.137 alin.(1) art.139 alin.(1), alin.(3) lit.c, art.140 alin (1), art.141 alin.(11) alin.(12), art.196 alin.(1) lit.a, art.197 alin.(1), alin.(2), art.200, art.243 alin.(1), art.255 alin.(1), art.286 alin.(4), art.289 și art.628 din Codul Administrativ aprobat prin Ordonanța de Urgență a Guvernului nr.57 / 2019, cu modificările și completările ulterioare;

## HOTĂRĂȘTE

**Art.1.** Aprobarea documentației cadastrale, a planului de amplasament și delimitare a imobilului, pentru constituirea numărului cadastral nou, a terenului identificat **sub nr.top.,787 / 5, CF 950, cu suprafața de 1.783.082 mp**, categoria de folosință – pădure comună din domeniul public al comunei Șoimi, din extravilanul localității Urviș de Beiuș, Comuna Șoimi, Județul Bihor, după cum urmează:

- **nr.top. 787 / 5, CF 950 Urviș de Beiuș cu suprafața de 1.783.082 mp mp, în extravilanul localității Urviș de Beiuș, comuna Șoimi, județul Bihor**

**Art.2** Aprobarea deschiderii de carte funciară, în conformitate cu prevederile Legii nr.7/1996, cu modificările și completările ulterioare pentru terenul situat în extravilanul localității Urviș de Beiuș, categoria de folosință – pădure comună și înscrierea în domeniul public al comunei Șoimi:

- **nr.top. 787/5, CF 950 Urviș de Beiuș cu suprafața de 1.783.082 mp, în extravilanul localității Urviș de Beiuș, comuna Șoimi, județul Bihor**

**Art.3** Aprobarea inițierii procedurilor legale, în vederea realizării modificărilor survenite ca urmare a prevederilor art. 1-2, în Inventarul bunurilor care aparțin domeniului public al comunei Șoimi, aprobat prin HCL nr.25/1999, atestat prin Anexa nr.84 la Hotărârea Guvernului nr. 970/2002 privind atestarea domeniului public al județului Bihor, precum și al municipiilor, orașelor și comunelor din județul Bihor, modificată prin Hotărârea Guvernului nr. 1973/2004.

**Art. 4** Aprobarea efectuării înscrierii mențiunilor prevăzute la: art. 1, art. 2 la – Biroul de Cadastru și Publicitate Imobiliară Beiuș.

**Art.5** Cu ducere la îndeplinire a prezentei se încredințează: primarul comunei Șoimi

**Art.6** Prezenta hotărâre se comunică la: - Instituția Prefectului Județului Bihor –

- Oficiul de Cadastru și Publicitate Imobiliară Bihor
- Primarul Comunei Șoimi - Dosar special ședința consiliului local Șoimi
- publicitate [www.comunasoimi.ro](http://www.comunasoimi.ro)

PREȘEDINTE DE ȘEDINȚĂ  
Gabriel PURȚAN



Contrasemnează pentru legalitate  
Secretarul general al Comunei Șoimi  
Ana - Natalia HUT

*Handwritten signature*

Prezenta hotărâre a fost adoptată prin exercitarea votului, exprimat în mod deschis prin ridicarea mâinii de către 11 (unusprezece) consilieri locali prezenți fizic, din totalul de 11 (unusprezece) consilieri locali în funcție, cu realizarea cvorumului de 11 (unusprezece) voturi **\*pentru\***.

**FIȘA IMOBILULUI**

Adresa imobilului Com. Soimi, Loc. Urvis de Beius, Jud. Bihor

Nr. cadastral \_\_\_\_\_

**A. TEREN**

SITUAȚIA DIN ACTE				SITUAȚIA ACTUALĂ					
Proprietar	Cota parte	Act de proprietate	Identificator nr topografic	Suprafața din acte (mp)	Intravilan/ Extravilan (I/E)	Categorie de folosință	Intravilan/ Extravilan (I/E) Tip de împrejurire /alte mențiuni	Categorie de folosință	Suprafața măsurată (mp)
	1/1	CF	Top.	1783082	E	Pd	Extravilan Neimprejmuit	Pd	1773886.38
	-	950	787/5	Total suprafața din acte imobil = 1783082 mp					Total suprafața măsurată imobil = 1773886.38 mp

**B. CONSTRUCȚIE**

SITUAȚIA DIN ACTE				SITUAȚIA ACTUALĂ			
Proprietar	Cotă parte	Act de proprietate	Suprafață din acte (mp)	Descrierea construcției	Destinația (cod) Construcție	Descrierea construcției/alte mențiuni	Suprafața construită măsurată la sol (mp)

Persoana autorizată  
Ing. Neag Gheorghe  
(nume, prenume)

Confirm executarea măsurătorilor la teren, corectitudinea întocmirii documentației cadastrale și corespondența acesteia cu realitatea din teren

Semnătura și ștampila  
Data August 2022

Inspector

Confirm introducerea imobilului în baza de date integrată și atribuirea numărului cadastral

Semnătura și parafa  
Data.....  
Ștampila BCPI

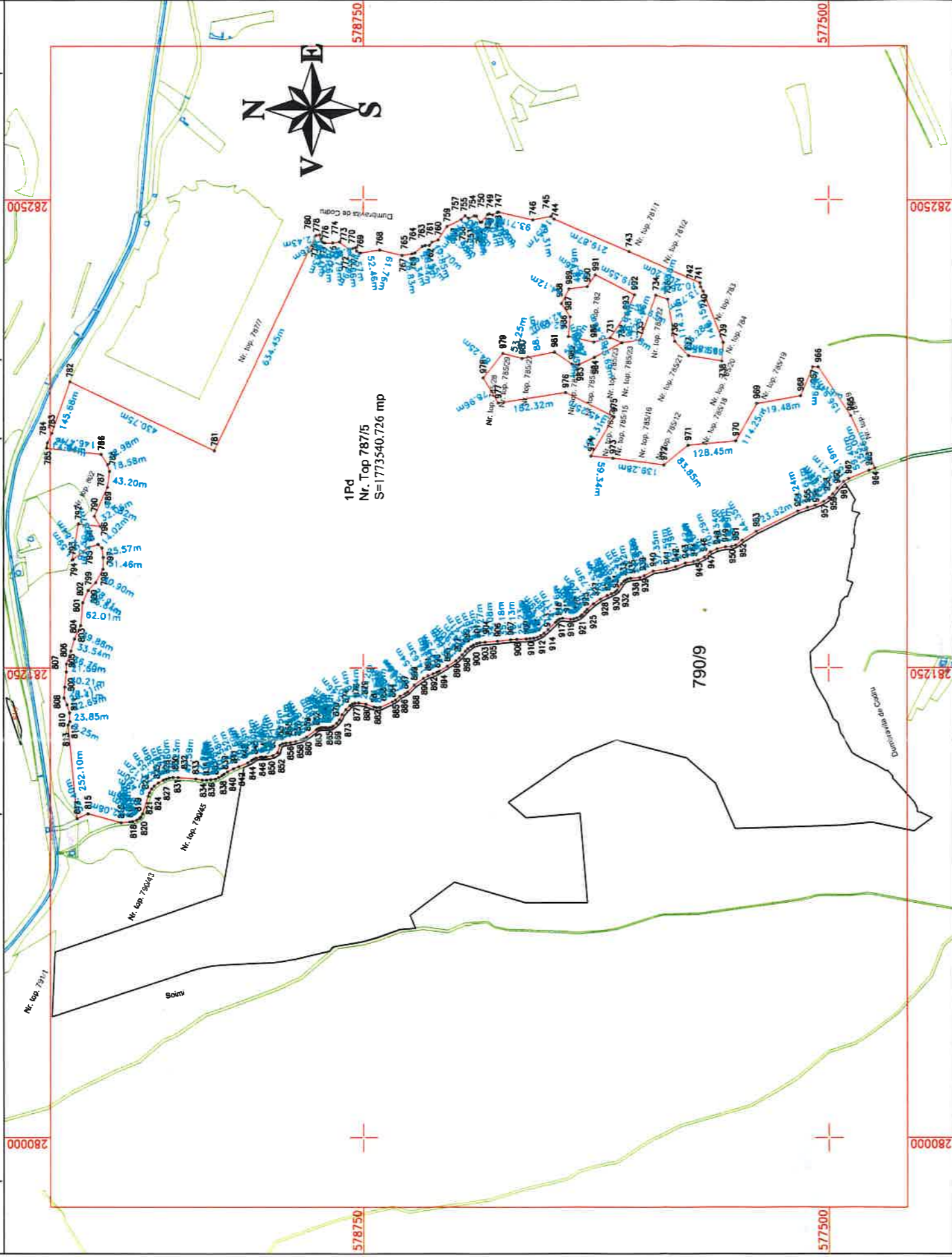


# PLAN DE AMPLASAMENT SI DELIMITARE A IMOBILULUI

INTRAVILAN  
SC. 1:12500

Nr. Cadastral:	Suprafata Masurata a imobilului(mp):	Adresa Imobilului:
	1773886.38 mp	Localitate Urvis de Beius, Jud. Bihor

Cartea Funciara Nr	UAT:	Soimi
--------------------	------	-------



## A. Date referitoare la teren

Nr. Parcela	Categorie de folosinta	Suprafata (mp)	Mentiiuni
1	Padure	1773886.38	- Imobil neimpregniuit
	Total	1773886.38	

## B. Date referitoare la constructii

Cod	Destinatia	Suprafata construita la sol (mp)	Mentiiuni
	Total		

Suprafata totala masurata a imobilului = 1773886.38 mp  
Suprafata din act= 1783082 mp

Executant:

NEAG GHEORGHE  
Cat. B Seria RO-SM-F, Nr 0103/11.09.2014

Confirm executarea masuratorilor la teren, corectitudinea intocmirii documentatiei cadastrale si corespondenta acesteia cu realitatea din teren.

Semnatura Electronica

Inspector :

Confirm introducerea imobilului in baza de date integrata si atribuirea numarului cadastral .

Semnatura Electronica



Sotariatul de Arta  
B.E. 145

Extrascf.

6 - III - 1993

nr. 950

Nr. Inregistrare 2622 ziua 12 luna 7 an 2022  
Copie conformă cu exemplarul din arhiva BCPI, eliberată  
la data de  
Tariful cu chitanța nr. URVIS  
Nr. 8

(A) - ALIERE

TOP.

I

1	785/29	Pășune la Taca	2516
2	787/5	Pădure	181 ha. și 1041 mp.
3	790/9	Pădure	107 ha. și 6436 mp.
4	2614	Pădure	58 ha. și 4132 mp.
5	2617	Pădure	4 ha. 6436 mp.
6	796	Pășune	9406 mp.
7	802	Pășune	24520 mp.
8	805	Pășune	1446 mp.
9	806	Prunderiște	10665 mp.
10	807	Pășune	6317 mp.
	812	Pășune	24308 mp.
	814	Pășune	3770 mp.
	816	Pășune	1946 mp.
	817	Arator	9204 mp.
	819	Pădure	1547 mp.
	886	Pădure	62 ha. și 2929 mp.
	992/2	Pășune	9 ha. și 6997 mp.
	1018	Pășune	8064 mp.



(B) - PROPRIETATE

1 - COMUNA URVIS în 1/1  
parte, în proprietate,  
nr. 3317/1941

(C) Saradi

Hu... ..



JUDEȚUL BIHOR  
COMUNA ȘOIMI

Adresa : - localitatea Șoimi nr.39, comuna Șoimi, județul Bihor  
cod poștal 417555 - tel./fax. - 0259 / 324012, sau - 0788/812894  
cod fiscal - 4454972  
e - mail [primăria-soimi@cjbihor.ro](mailto:primăria-soimi@cjbihor.ro) / [www.primariaonline.ro](http://www.primariaonline.ro)

Nr. 3078 din 10.11.2006

Nr. înregistrare	21642	Ziua	18	Luna	02	anul	2006
Copie conformă cu exemplarul din arhiva BCPI, eliberată							
la data de _____							
Tariul _____ cu chitanța nr. _____							
L.S.							Nr. 6

DELEGAȚIE SPECIALĂ



Prin prezenta delegăm pe dl. IOVAN EUGEN, viceprimar, al comunei Șoimi, care se legitimează cu C.I. seria XH nr.151873 emis de Poliția Municipiului Beiuș, CNP - 1670327051090 - cu domiciliul în localitatea Ursad nr.42 / a comuna Șoimi județul Bihor, pentru a ne reprezenta la Oficiul de Cadastru și Publicitate Imobiliară - Bihor, în vederea efectuării procedurilor necesare pentru reconstituirea CF 950 - Urviș de Beiuș.

PRIMAR,

Iovan Birle



SECRETAR,

Ana - Natalia Huț

*[Handwritten signature]*

ANH / ANH  
Ex.2



Nr. inregistrare 2642 ziua 19 luna 07 anul 2006  
 Copie conforma cu exemplarul din arhiva BCPI, eliberata  
 la data de \_\_\_\_\_  
 Tariful \_\_\_\_\_ cu chitanta nr. \_\_\_\_\_  
 Nr. 6

OFICIUL DE CADASTRU SI PUBLICITATE IMOBILIARA BEIUS

DOSAR NR. 7344/14.11.2006  
 INCHEIERE NR. 7344/2006

**MINCIC CLAUDIA**  
 asistent - registrator  
 birou C.F. Beius



REGISTRATOR .....  
 ASISTENT-REGISTRATOR.....

Asupra cererii introduse de Primaria com. Soimi, privind reconstituirea coli cf 950 a loc. Urvis, si sa se  
 dreptarea erorii materiale, in baza adresei nr.3005/01.11.2006 emisa de Primaria Soimi,  
 extrasului cf din data de 6.07.1993, precum si a adresei nr.15566/2006 emisa de OCPI Bihor, vazand  
 referatul asistentului-registrator, in sepsul ca nu exista piedici la inscriere, fiind indeplinite conditiile  
 prevazute de art.48 din L.7/1996, cu modificarile si completarile ulterioare, pentru serviciul de  
 publicitate imobiliara cu codul PH2,

DISPUNE

Admiterea cererii cu privire la imobilul teren, inseris in cartea funciara nr.950 a loc. Urvis, si sa se  
 reconstituie coala cf astfel:

A. FOAIA DE AVERE:

1. Top.785/29	Pasune la Taca	2518 m.p.
2. Top.787/5	Padure la Taca	1810910 m.p.
3. Top.790/9	Padure la Taca	1075102 m.p.
4. Top.2614	Padure la Taca	584089 m.p.
5. Top.2617	Padure la Taca	46433 m.p.
6. Top.796	Pasune la Taca	9405 m.p.
7. Top.802	Pasune la Taca	24518 m.p.
8. Top.805	Pasune la Taca	1446 m.p.
9. Top.806	Prundiste la Taca	10664 m.p.
10. Top.807	Pasune la Taca	6316 m.p.
11. Top.812	Pasune la Taca	24306 m.p.
12. Top.814	Pasune la Taca	3769 m.p.
13. Top.816	Pasune la Taca	1946 m.p.
14. Top.817	Arator la Taca	9204 m.p.
15. Top.819	Padure la Taca	1547 m.p.
16. Top.886	Padure la Taca	622890 m.p.
17. Top.992/2	Pasune la Taca	96991 m.p.
18. Top.1018	Pasune la Taca	8064 m.p.

B. FOAIA DE PROPRIETATE:

1. Comuna Urvis- proprietar in tutregime, impropietarie ur.3317/1941 c.f.

C. FOAIA DE SARCINI:

Nu sunt.

prezenta priveste situatia de la 6.07.1993

Prezenta se va comunica cu petenta.

Cu drept de plingere in termen de 15 zile de la comunicare, care se depune la oficiul de cadastru  
 si publicitate imobiliara, se inscrie in cartea funciara si se solutioneaza de instanta competenta din  
 circumscriptia in care se afla imobilul.

Data la data de 28.12.2006

REGISTRATOR

ASISTENT-REGISTRATOR

**COINA ANGELICA-MARIANA**  
 REGISTRATOR

**MINCIC CLAUDIA**  
 asistent - registrator  
 birou C.F. Beius



0729340261

Nr. înregistrare 2622 data 19 luna 03 anul 2006  
 Copie conformă cu exemplarul din arhivă eliberată  
 Adresa: localitatea Șoimi nr.39, comuna Șoimi, județul Bihor  
 cod poștal 417555 - tel./fax. - 0259 / 324012, sau - 0788/812894  
 cod fiscal - 4454972  
 e - mail primaria-soimi@cjbihor.ro / www.primariaonline.ro

JUDEȚUL BIHOR  
 PRIMĂRIA COMUNEI ȘOIMI  
 Adresa: localitatea Șoimi nr.39, comuna Șoimi, județul Bihor  
 cod poștal 417555 - tel./fax. - 0259 / 324012, sau - 0788/812894  
 cod fiscal - 4454972  
 e - mail primaria-soimi@cjbihor.ro / www.primariaonline.ro



A.N.C.P.I. - O.C.P.I. BIHOR  
 Biroul de carte funciara BEIUȘ  
 Dosar nr. 7344 / 15.11.2006

Nr.3005 din 01.11.2006

CĂTRE

OFICIUL DE CADASTRU ȘI PUBLICITATE IMOBILIARĂ - B I H O R -

Subiect: - solicitare reînființare C.F. 950 - Urviș de Beiuș, comuna Șoimi

Prin prezenta vă rugăm să binevoiți a ne acorda sprijinul pentru reînființarea unei coli de carte funciara cu nr.950 din teritoriul localității Urviș de Beiu, comuna Șoimi, județul Bihor, care cuprinde în evidența sa nr.top:

- |              |               |
|--------------|---------------|
| 1.- 785 / 29 | 11. - 812     |
| 2.- 787 / 5  | 12.- 814      |
| 3.- 790 / 9  | 13. - 816     |
| 4.- 2614     | 14.- 817      |
| 5.- 2617     | 15. - 819     |
| 6.- 796      | 16. - 886     |
| 7.- 802      | 17. - 992 / 2 |
| 8.- 805      | 18. - 1018    |
| 9.- 806      |               |
| 10.- 807     |               |

Anexăm prezentei o copie legalizată a extrasului de CF 950 Urviș de Beiuș, eliberat de Notariatul de Stat Beiuș în anul 1993.

Facem precizarea că, în cursul anului 2006, s-a procedat la reconstituirea parțială a acestei coli de carte funciara pentru nr.top.886 și 992 / 2, când s-a produs o eroare de notificare a proprietății, în sensul că, în loc de COMUNA URVIȘ s-a notificat dreptul de proprietate STATUL ROMÂN.

Vă rugăm să binevoiți a proceda la corectarea corespunzătoare, astfel încât CF 950 cu nr.top.componente să fie în proprietatea COMUNEI URVIȘ.

Cu mulțumiri pentru sprijin și colaborare.

PRIMAR

SECRETAR

Ioan Birle

Ana - Natalia Huț

ANH / ANH  
Ex.2



*whit*



Catre: Av.Simona Sere  
 Oradea strada V.Aleksandri nr.21

Spre stiinta biroului de carte funciara **BEIUS**



OFICIUL DE CADASTRU SI PUBLICITATE  
 IMOBILIARA BIHOR  
 INTRARE / IESIRE  
 Nr. 15586 din 13.11.2006

La cererea d-voastra ,va comunicam datele extrase din arhiva cadastrala la teritoriul cadastral URVIS DE BEIUS

Numar Topo.	Suprafata				Observatii
	Jug.	Stj.p.	Ha.	Mp.	
785/29	-	700	-	2518	Conform registru Reforma Agrara
787/5	314	1099	181	910	
790/48	-	-	107	5102	Conform registru schimbari pozitia 2/1993,dezmembrat din nr.topo.790/9
790/49	-	-	-	1260	
2614	101	798	58	4089	Conform registru Reforma Agrara
2617	8	110	4	6433	
796	1	1015	-	9405	
802	4	417	2	4518	
805	-	402	-	1446	
806	1	1365	1	664	
807	1	156	-	6316	
812/1	-	676	-	2431	Conform registru schimbari pozitia 2/1960,dezmembrat din nr.topo.812
812/2	3	1282	2	1875	
814	-	1048	-	3769	Conform registru Reforma Agrara
816	-	541	-	1946	
817/1	1	891	-	8959	Conform registru schimbari pozitia 1/1960,dezmembrat din nr.topo.817
817/2	-	68	-	245	
819	-	430	-	1547	Conform registru Reforma Agrara
886	108	386	62	2890	
992/2	16	1367	9	6991	
1018	1	642	-	8064	

Dept pentru care s-a eliberat prezenta adeverinta,necesara la cele solicitate.

Cu deosebita consideratie,

Mihail GHIRCEA  
 DIRECTOR

Intocmit:Livia GUBICSIK/Serviciul: Arhiva si Informatica/Exemplare/data: 13.11.2006

*[Handwritten signature]*





Nr Inregistrare 2642 ziua 19 luna 07 anul 2022  
 Copii conținând cu exemplarul din arhiva BCP, eliberată  
 la data de \_\_\_\_\_ cu chitanța nr. \_\_\_\_\_ Nr. 6  
 U.S.



ROMANIA  
 BIROUL NOTARULUI PUBLIC MARINELA BABA  
 Oradea, Calea Republicii nr. 10A, judetul Sibor

INCHEIERE DE LEGALITATE COPIE Nr. 4242  
 Anul 2022 Luna 10 ziua 31

MARINELA BABA notar public, legalizez această copie conformă cu  
 fi: crișul nr. 239 din noua 23.11.2006 care are \_\_\_\_\_  
 ca: director de secretaria Secretariat  
 S-a aplicat cu \_\_\_\_\_ lei chitanța nr. 239 / 1200 G  
 S-a aplicat timbru judiciar de 1.500 lei  
 S-a perceput onorariul + TVA de 312 lei cu chitanța nr. 4242 / 200 G

NOTAR PUBLIC  
 MARINELA BABA

SECRETARA




141



ROMÂNIA  
JUDEȚUL BIHOR  
COMUNA ȘOIMI  
CONSILIUL LOCAL

Sediul : - localitatea Șoimi, nr.39, comuna Șoimi, județul Bihor cod fiscal 4454972  
cod poștal 417555 tel. / fax. – 0359 / 411809,  
tel 0359 / 411808 ; 0359 / 411996 ; 0359 / 411995  
e – mail [primaria.soimi@cjbihor.ro](mailto:primaria.soimi@cjbihor.ro) / [primaria@comunasoimi.ro](mailto:primaria@comunasoimi.ro) / [www.comunasoimi.ro](http://www.comunasoimi.ro)



**PROIECT DE HOTĂRÂRE**  
**Nr.83 din 08.08.2022**

PRIMAR  
IAN VAIDA

Privind aprobarea documentației cadastrale în vederea constituirii unui număr cadastral nou din nr.top.787 / 5 CF 950 Urviș de Beiuș, categorie de folosință – pădure comunală, proprietate publică a comunei Șoimi, situat în extravilanul localității Urviș de Beiuș, Comuna Șoimi, județul Bihor

**CONSILIUL LOCAL AL COMUNEI ȘOIMI, întrunit în ședință ordinară, cu prezența fizică a consilierilor locali :**

Văzând Proiectul de hotărâre nr.83 din 08.08.2022 privind aprobarea documentației cadastrale în vederea constituirea unui număr cadastral nou, din nr.top.787 / 5 din CF 950 Urviș de Beiuș, categorie de folosință – pădure comunală, proprietate publică a comunei Șoimi, situat în extravilanul localității Urviș de Beiuș, comuna Șoimi, județul Bihor, inițiat de către primarul comunei Șoimi, dl. Ioan Vaida, Referatul de aprobare al primarului comunei Șoimi, Referatul de specialitate întocmit de către comuna Șoimi, precum și Titlul de Proprietate nr.58 din 08.02.2005 pentru suprafața de 3109 ha și 8730 mp, pădure comunală proprietate a Comunei Șoimi;

Luând în considerare avizul favorabil, consultativ al Comisiilor de specialitate nr.1 și 2, prezentat de președinții Fritea Lucian și Baicu Monica Elena;

Cu respectarea prevederilor Legii nr.52 /2003 privind transparența decizională în administrația publică, a Legii nr. 24/2000 privind normele de tehnică legislativă pentru elaborarea actelor normative – r2, modificată și completată ulterior, a Legii nr.18/1991 privind fondul funciar- republicată, modificată și completată ulterior, a Legii nr.7 / 1996 a cadastrului și publicității imobiliare – republicată, modificată;

În temeiul prevederilor art.129 alin.(1), alin.(2) lit.c, alin.(6) lit.e, art.133 alin.(1), art.136 alin.(1), alin.(2), alin.(8), art.137 alin(1) art.139 alin.(1), alin.(3) lit.c, art.140 alin (1), art.141 alin.(11) alin.(12), art.196 alin.(1) lit.a, art.197 alin.(1), alin.(2), art.200, art.243 alin.(1), art.255 alin.(1) ,art.286 alin.(4), art.289 și art.628 din Codul Administrativ aprobat prin Ordonanța de Urgență a Guvernului nr.57 / 2019, cu modificările și completările ulterioare;

**HOTĂRĂȘTE**

**Art.1.** Aprobarea documentației cadastrale, a planului de amplasament și delimitare a imobilului, pentru constituirea numărului cadastral nou, a terenului identificat **sub nr.top.,787 / 5, CF 950, cu suprafața de 1.783.082 mp**, categoria de folosință – pădure comunală din domeniul public al comunei Șoimi, din extravilanul localității Urviș de Beiuș, Comuna Șoimi, Județul Bihor, după cum urmează:

- **nr.top. 787 / 5, CF 950 Urviș de Beiuș cu suprafața de 1.783.082 mp mp, în extravilanul localității Urviș de Beiuș, comuna Șoimi, județul Bihor**

**Art.2** Aprobarea deschiderii de carte funciară, în conformitate cu prevederile Legii nr.7/1996, cu modificările și completările ulterioare pentru terenul situat în extravilanul localității Urviș de Beiuș, categoria de folosință – pădure comunală și înscrierea în domeniul public al comunei Șoimi:

- **nr.top. 787/5, CF 950 Urviș de Beiuș cu suprafața de 1.783.082 mp, în extravilanul localității Urviș de Beiuș, comuna Șoimi, județul Bihor**

**Art.3** Aprobarea inițierii procedurilor legale, în vederea realizării modificărilor survenite ca urmare a prevederilor art. 1-2, în Inventarul bunurilor care aparțin domeniului public al comunei Șoimi, aprobat prin HCL nr.25/1999, atestat prin Anexa nr. 84 la Hotărârea Guvernului nr. 970/2002 privind atestarea domeniului public al județului Bihor, precum și al municipiilor, orașelor și comunelor din județul Bihor, modificată prin Hotărârea Guvernului nr. 1973/2004.

**Art. 4** Aprobarea efectuării înscrierii mențiunilor prevăzute la: art. 1, art. 2 la – Biroul de Cadastru și Publicitate Imobiliară Beiuș.

**Art.5** Cu ducere la îndeplinire a prezentei se încredințează: primarul comunei Șoimi

**Art.6** Prezenta hotărâre se comunică la: - Instituția Prefectului Județului Bihor –

- Oficiul de Cadastru și Publicitate Imobiliară Bihor
- Primarul Comunei Șoimi - Dosar special ședința consiliului local Șoimi
- publicitate [www.comunasoimi.ro](http://www.comunasoimi.ro)

**PREȘEDINTE DE ȘEDINȚĂ**

.....

**INITIATOR**  
**PRIMARUL COMUNEI ȘOIMI**  
**Ioan VAIDA**

*(Signature of Ioan Vaida)*

Contrasemnează pentru legalitate  
Secretar general  
Ană - Natalia HUT

*(Signature of Natalia HUT)*

Certificarea autenticității și forța juridică a acestui act este dată de semnătura persoanei competente fără aplicarea vreunui sigiliu \*  
Începând cu data de 1 ianuarie 2020 potrivit prevederilor art.627 al.(1) din Codul Administrativ, cu modificările și completările ulterioare, coroborat cu art.V alin.(1) și alin.(2) din Ordonanța Guvernului nr.17 /2015 cu modificările și completările ulterioare.





ROMANIA  
JUDEȚUL BIHOR  
COMUNA ȘOIMI  
PRIMAR

Sediul : - localitatea Șoimi, nr.39, comuna Șoimi, județul Bihor cod fiscal 4454972  
cod poștal 417555 tel. / fax. - 0359 / 411809,  
tel 0359 / 411808 ; 0359 / 411996 ; 0359 / 411995  
e - mail [primaria\\_soimi@cibihor.ro](mailto:primaria_soimi@cibihor.ro) / [primaria@comunasoimi.ro](mailto:primaria@comunasoimi.ro) / [www.comunasoimi.ro](http://www.comunasoimi.ro)



Nr. 3930 din 27-07-2022.

## REFERAT DE APROBARE

La proiectul de hotărâre nr.83 din 08.08.2022 privind aprobarea documentației cadastrale în vederea constituirii unui număr cadastral nou din nr.top.787 / 5 CF 950 Urviș de Beiuș, categorie de folosință – pădure comună , proprietate publică a comunei Șoimi , situat în extravilanul localității Urviș de Beiuș , Comuna Șoimi , județul Bihor

Prin prezentul referat , în calitate de primar al UAT Comuna Șoimi, propun Consiliului Local al comunei Șoimi spre dezbateră și ulterior aprobare a Proiectului de hotărâre nr.83 din 08.08.2022 privind aprobarea documentației cadastrale în vederea constituirii unui număr cadastral nou din nr.top.787 / 5 CF 950 Urviș de Beiuș, categorie de folosință – pădure comună , proprietate publică a comunei Șoimi , situat în extravilanul localității Urviș de Beiuș , Comuna Șoimi , județul Bihor

În vederea prezentării spre dezbateră în Consiliul Local al comunei Șoimi , constat faptul că sunt respectate prevederile :

- Legii nr. 52/2003 privind transparența decizională în administrația publică
- Legii nr.24/2000 privind normele de tehnică legislativă pentru elaborarea actelor normative-republicată, modificată și completată ulterior,
- Legii nr.7 / 1996 a cadastrului și publicității imobiliare – republicată, modificată ;

Ca urmare a celor mai sus menționate ,având în vedere competențele și atribuțiile Consiliului Local al comunei Șoimi prevăzute la art. 129 alin (1) ,alin (2) lit. c alin (6) lit. b, art.285, art.286 alin.(4),art.287 lit.b din Codul Administrativ , aprobat prin Ordonanța de Urgență a Guvernului nr. 57/2019, cu modificările și completările ulterioare, **PROMOVEZ și SUSTIN** Proiectul de hotărâre nr.83 din 08.08.2022 privind aprobarea documentației cadastrale în vederea constituirii unui număr cadastral nou din nr.top.787 / 5 , CF 950 Urviș de Beiuș, categorie de folosință – pădure comună , proprietate publică a comunei Șoimi , situat în extravilanul localității Urviș de Beiuș , Comuna Șoimi , județul Bihor

Certificarea autenticității și forța juridică a acestui act este dată de semnătura persoanelor competente, fără aplicarea vreunui sigiliu\*.

\*Începând cu data de 1 ianuarie 2020, potrivit prevederilor art.627 alin. (1) din Codul administrativ, cu modificările și completările ulterioare, coroborat cu art. V alin. (1) și (2) din Ordonanța Guvernului nr. 17/2015, cu modificările și completările ulterioare.

PRIMAR  
IOAN VAIDA



Com.  
Șoimi



ROMÂNIA  
JUDEȚUL BIHOR  
COMUNA ȘOIMI  
PRIMĂRIA COMUNEI ȘOIMI  
Sediul : - localitatea Șoimi, nr.39, comuna Șoimi, județul Bihor cod fiscal 4454972  
cod poștal 417555 tel. / fax. – 0359 / 411809, tel 0359 / 411808 ;  
0359 / 411996 ; 0359 / 411995  
e – mail [primaria.soimi@cibihor.ro](mailto:primaria.soimi@cibihor.ro) / [primaria@comunasoimi.ro](mailto:primaria@comunasoimi.ro) /  
[www.comunasoimi.ro](http://www.comunasoimi.ro)



Secretar general

Nr. 3929 din 27-07-2022

## REFERAT

La Proiectul de hotărâre nr.83 din 08.08.2022 privind aprobarea documentației cadastrale în vederea constituirii unui număr cadastral nou din nr.top.787 / 5 CF 950 Urviș de Beiuș, categorie de folosință – pădure comunală , proprietate publică a comunei Șoimi , situat în extravilanul localității Urviș de Beiuș , Comuna Șoimi , județul Bihor

Ținând cont de prevederile Legii cadastrului și a publicității imobiliare nr.7 / 1996 (r2) , modificată, completată ulterior și a prevederilor Legii nr.255 / 2010 privind exproprierea pentru cauză de utilitate publică , cu modificările și completările ulterioare , precum și a Hotărârii Guvernului nr.53 / 2011 pentru aprobarea Normelor Metodologice de aplicare a Legii nr.255 / 2010 ;

Cu respectarea prevederilor Legii nr.24 / 2000 privind normele de tehnică legislativă pentru elaborarea actelor normative , ;

În temeiul prevederilor . art.136 alin.(2) ,alin.(8) , lit.a,lit.b , alin.(9) din Codul Administrativ aprobat prin Ordonanță de Urgență a Guvernului nr.57 / 2019 , cu modificările și completările ulterioare::

**PROPUN , primarului comunei Șoimi , inițierea unui proiect de hotărâre privind aprobarea documentației cadastrale în vederea constituirii unui număr cadastral nou din nr.top.787 / 5 CF 950 Urviș de Beiuș, categorie de folosință – pădure comunală , proprietate publică a comunei Șoimi , situat în extravilanul localității Urviș de Beiuș , Comuna Șoimi , județul Bihor, proiect de hotărâre , care să fie prezentat spre dezbateră , și ulterior , aprobare Consiliului Local al comunei Șoimi , având în vedere și documentațiile tehnice întocmite în acest sens.**

Secretar general  
Ana – Natalia HUT

Certificarea autenticității și forța juridică a acestui act este dată de semnătura persoanelor competente, fără aplicarea vreunui sigiliu\*.

\*începând cu data de 1 ianuarie 2020, potrivit prevederilor art.627 alin. (1) din Codul administrativ, cu modificările și completările ulterioare, coroborat cu art. V alin. (1) și (2) din Ordonanța Guvernului nr. 17/2015, cu modificările și completările ulterioare.



2022.08.08  
144