



ROMÂNIA
JUDEȚUL BIHOR
COMUNA ȘOIMI
CONSILIUL LOCAL

Sediul : - localitatea Șoimi, nr.39, comuna Șoimi, județul Bihor cod fiscal 4454972
cod poștal 417555 tel. / fax. – 0359 / 411809,
tel 0359 / 411808 ; 0359 / 411996 ; 0359 / 411995
e – mail primaria.soimi@cjbihor.ro / primaria@comunasoimi.ro /
secretariat@comunasoimi.ro ----- www.comunasoimi.ro



HOTĂRĂREA Nr.18 din 29 .02. 2024

Privind aprobarea declanșării procedurii de expropriere a terenului și a întocmirii documentației tehnice pentru coridorul de expropriere aferent obiectivului local ** TEREN MINIFOTBAL la localitatea Șoimi, Comuna Șoimi județul Bihor ** pentru terenul proprietate privată, în suprafață totală de 2242 mp aferent nr.top.459 și nr.top.460 din CF 116 Șoimi . Aprobarea coridorului de expropriere .

CONSILIUL LOCAL AL COMUNEI ȘOIMI întrunit în ședință ordinară cu prezența fizică a consilierilor locali :

Văzând Proiectul de hotărâre nr.11 din 19.02.2024 privind aprobarea declanșării procedurii de expropriere a terenului și a întocmirii documentației tehnice pentru coridorul de expropriere aferent obiectivului local ** TEREN MINIFOTBAL la localitatea Șoimi, comuna Șoimi județul Bihor ** pentru terenul proprietate privată, în suprafață totală de 2242 mp aferent nr.top.459 și nr.top.460 din CF 116 Șoimi . Aprobarea coridorului de expropriere , proiect inițiat de către primarul comunei Șoimi , Referatul de aprobare al inițiatorului și Referatul de specialitate întocmit de secretarul general al comunei Șoimi

Luând în considerare lucrările specifice de topografie și cadastru realizate în teren de către S.C. HFG SOLUTIONS S.R.L. Oradea – ing.Hanga – Farcaș Gheorghe și materializate prin ridicările topografice și identificarea potențialilor proprietari , conform Planului de situație ;

Cu avizul consultativ favorabil nr.12 din 28.02.2024 al Comisiei de specialitate nr.1 și nr.2 a Consiliului local al comunei Șoimi ;

Cu respectarea prevederilor art.44 alin.(1) din Legea nr.273 / 2006 privind finanțele publice locale , cu modificările și completările ulterioare , a prevederilor Legii cadastrului și a publicității imobiliare nr.7 / 1996 (r3) , completată, modificată ulterior , a Legii nr.24 / 2000 privind normele de tehnică legislativă pentru elaborarea actelor normative ,(r2) cu modificările și completările ulterioare ;

Ținând cont de prevederile Legii nr.255 / 2010 privind exproprierea pentru cauză de utilitate publică , necesară realizării unor obiective de interes național , județean și local , cu modificările și completările ulterioare , precum și de prevederile Hotărârii de Guvern nr.53 / 2011 pentru aprobarea Normelor metodologice de aplicare a Legii nr.255 / 2010 privind exproprierea pentru cauză de utilitate publică necesară realizării unor obiective de interes național , județean și local , cu modificările și completările ulterioare ;

În temeiul prevederilor art.129 alin.(1) , alin.(2) lit b , alin.(4) lit.d , art.133 alin.(1) , art.136 alin.(1) , alin.(2),alin.(8) , art.137 alin(1) art.139 , alin.(3) lit.c coroborat cu art.5 lit.cc , art.140 alin (1) , art.141 alin.(11) alin.(12) , art.196 alin.(1) lit.a , art.197 alin.(1) , alin.(2) , art.200 , art.243 alin.(1) , art.255 alin.(1) , art.286 alin.(4) , art.289 și art.628 din Codul Administrativ aprobat prin Ordonanța de Urgență a Guvernului nr.57 / 2019 , cu modificările și completările ulterioare ;

HOTĂRĂȘTE

Art.1 – Se aprobă declanșarea procedurii de expropriere pentru cauză de utilitate publică , precum și întocmirea documentației tehnice pentru terenul în suprafață totală de 2242 mp – din care 1178 mp nr.top.459 CF 116 Șoimi și 1064 mp din nr.top.460 CF 116 Șoimi , aferent coridorului de expropriere pentru obiectivul local ** TEREN MINIFOTBAL la localitatea Șoimi , comuna Șoimi, județul Bihor ** , teren proprietate privată conform CF -ului nr.116 Șoimi și a Schiței de identificare întocmită de către SC HFG SOLUTIONS SRL Oradea- ing.Hanga – Farcaș Gheorghe , parte integrantă a prezentei.

Art.2.- Se aprobă coridorul de expropriere al lucrării de utilitate publică de interes local ** TEREN MINIFOTBAL la localitatea Șoimi, comuna Șoimi, județul Bihor , cu suprafața totală de 2242 mp situat în intravilanul localității Șoimi, comuna Șoimi, județul Bihor , conform Schiței de identificare întocmită de către SC HFG SOLUTIONS SRL Oradea- ing.Hanga – Farcaș Gheorghe , parte integrantă a prezentei.


Art.3.- Se mandatează primarul comunei Șoimi dl. Ioan Vaida pentru emiterea Deciziei / Dispoziției de expropriere a imobilului – teren – proprietate privată afectat de coridorul de expropriere , care face obiectul adoptării prezentei hotărâri.

Art.4.- Prezenta se comunică cu : - Instituția Prefectului – Județul Bihor


- Primarul comunei Șoimi
- Compartiment contabilitate, impozite și taxe – Primăria comunei Șoimi
- www.comunasoimi.ro

PREȘEDINTE DE ȘEDINȚĂ

Lucian FRITEA



Contrasemnează pentru legalitate
Secretarul general al Comunei Șoimi
Ana – Natalia HUT



Prezenta hotărâre a fost adoptată prin exercitarea votului , exprimat în mod deschis prin ridicarea mâinii de către 11 (unusprezece) consilieri locali prezenți fizic , din totalul de 11 (unusprezece) consilieri locali în funcție, cu realizarea cvorumului de 11(unusprezece) voturi *pentru* .



PROIECT DE HOTĂRĂRE

Nr.11 din 19.02.2024

Privind aprobarea declanșării procedurii de expropriere a terenului și a întocmirii documentației tehnice pentru coridorul de expropriere aferent obiectivului local ** TEREN MINIFOTBAL la localitatea Șoimi, Comuna Șoimi județul Bihor ** pentru terenul proprietate privată, în suprafață totală de 2242 mp aferent nr.top.459 și nr.top.460 din CF 116 Șoimi. Aprobarea coridorului de expropriere.

CONSILIUL LOCAL AL COMUNEI ȘOIMI întrunit în ședință ordinară cu prezența fizică a consilierilor locali :

Văzând Proiectul de hotărâre nr.11 din 19.02.2024 privind aprobarea declanșării procedurii de expropriere a terenului și a întocmirii documentației tehnice pentru coridorul de expropriere aferent obiectivului local ** TEREN MINIFOTBAL la localitatea Șoimi, comuna Șoimi județul Bihor ** pentru terenul proprietate privată, în suprafață totală de 2242 mp aferent nr.top.459 și nr.top.460 din CF 116 Șoimi, Aprobarea coridorului de expropriere, proiect inițiat de către primarul comunei Șoimi, Referatul de aprobare al inițiatorului și Referatul de specialitate întocmit de către ing Codruța – Lavinia Lucan, consilier principal la Compartimentul achiziții publice și mediu ;

Luând în considerare lucrările specifice de topografie și cadastru realizate în teren de către S.C. HFG SOLUTIONS S.R.L. Oradea – ing.Hanga – Farcaș Gheorghe și materializate prin ridicările topografice și identificarea potențialilor proprietari, conform Planului de situație și a Memoriului tehnic ;

Cu avizul consultativ favorabil al Comisiei de specialitate nr.1 și nr.2 a Consiliului local al comunei Șoimi ;

Cu respectarea prevederilor art.44 alin.(1) din Legea nr.273 / 2006 privind finanțele publice locale, cu modificările și completările ulterioare, a prevederilor Legii cadastrului și a publicității imobiliare nr.7 / 1996 (r3), completată, modificată ulterior, a Legii nr.24 / 2000 privind normele de tehnică legislativă pentru elaborarea actelor normative, (r2) cu modificările și completările ulterioare ;

Ținând cont de prevederile Legii nr.255 / 2010 privind exproprierea pentru cauză de utilitate publică, necesară realizării unor obiective de interes național, județean și local, cu modificările și completările ulterioare, precum și de prevederile Hotărârii de Guvern nr.53 / 2011 pentru aprobarea Normelor metodologice de aplicare a Legii nr.255 / 2010 privind exproprierea pentru cauză de utilitate publică necesară realizării unor obiective de interes național, județean și local, cu modificările și completările ulterioare ;

În temeiul prevederilor art.129 alin.(1), alin.(2) lit b, alin.(4) lit.d, Codul Administrativ aprobat prin Ordonanța de Urgență a Guvernului nr.57 / 2019, cu modificările și completările ulterioare ;


HOTĂRĂȘTE

Art.1 – Se aprobă declanșarea procedurii de expropriere pentru cauză de utilitate publică, precum și întocmirea documentației tehnice pentru terenul în suprafață totală de 2242 mp – din care 1178 mp nr.top.459 CF 116 Șoimi și 1064 mp din nr.top.460 CF 116 Șoimi, aferent coridorului de expropriere pentru obiectivul local ** TEREN MINIFOTBAL la localitatea Șoimi, comuna Șoimi, județul Bihor **, teren proprietate privată conform CF -ului nr.116 Șoimi și a Schiței de identificare întocmită de către SC HFG SOLUTIONS SRL Oradea- ing.Hanga – Farcaș Gheorghe, parte integrantă a prezentei.


Art.2.- Se aprobă coridorul de expropriere al lucrării de utilitate publică de interes local ** TEREN MINIFOTBAL la localitatea Șoimi, comuna Șoimi, județul Bihor, cu suprafața totală de 2242 mp situat în intravilanul localității Șoimi, comuna Șoimi, județul Bihor, conform Schiței de identificare întocmită de către SC HFG SOLUTIONS SRL Oradea- ing.Hanga – Farcaș Gheorghe, parte integrantă a prezentei.

Art.3.- Se mandatează primarul comunei Șoimi dl. Ioan Vaida pentru emiterea Deciziei / Dispoziției de expropriere a imobilului – teren – proprietate privată afectat de coridorul de expropriere, care face obiectul adoptării prezentei hotărâri.

INITIATOR
PRIMARUL COMUNEI ȘOIMI
Ioan VAIDA



Contrasemnează pentru legalitate
Secretar General Comuna Șoimi
Ana – Natalia HUȚ



Certificarea autenticității și forța juridică a acestui act este dată de semnătura persoanelor competente, fără aplicarea vreunui sigiliu*.

*Începând cu data de 1 ianuarie 2020, potrivit prevederilor art.627 alin. (1) din Codul administrativ, cu modificările și completările ulterioare, coroborat cu art. V alin. (1) și (2) din Ordonanța Guvernului nr. 17/2015, cu modificările și completările ulterioare.





ROMÂNIA
JUDEȚUL BIHOR
COMUNA ȘOIMI
PRIMAR

Sediul : - localitatea Șoimi, nr. 39, comuna Șoimi, județul Bihor cod fiscal 4454972
cod poștal 417555 tel. / fax. – 0359 / 411809, tel 0359 / 411808 ;
0359 / 411996 ; 0359 / 411995

e – mail primaria.soimi@cjbihor.ro / primaria@comunasoimi.ro /
secretariat@comunasoimi.ro --- www.comunasoimi.ro



Nr. 739 din 16.02.2024

REFERAT DE APROBARE

La proiectul de hotărâre nr. 61 din 08.08.2023 privind aprobarea declanșării procedurii de expropriere a terenului și a întocmirii documentației tehnice pentru coridorul de expropriere aferent obiectivului local ** TEREN MINIFOTBAL la localitatea Șoimi, Comuna Șoimi județul Bihor ** pentru terenul proprietate privată, în suprafață totală de 2242 mp aferent nr.top.459 și nr.top.460 din CF 116 Șoimi. Aprobarea coridorului de expropriere

Prin prezentul referat, în calitate de primar al UAT Comuna Șoimi, propun Consiliului Local al comunei Șoimi spre dezbateră și ulterior aprobare a Proiectului de hotărâre declanșării procedurii de expropriere a terenului și a întocmirii documentației tehnice pentru coridorul de expropriere aferent obiectivului local ** TEREN MINIFOTBAL la localitatea Șoimi, Comuna Șoimi județul Bihor ** pentru terenul proprietate privată, în suprafață totală de 2242 mp aferent nr.top.459 și nr.top.460 din CF 116 Șoimi. Aprobarea coridorului de expropriere.

În vederea prezentării spre dezbateră în Consiliul Local al comunei Șoimi, constat faptul că sunt respectate prevederile :


- Legii nr. 52/2003 privind transparența decizională în administrația publică
- Legii nr.24/2000 privind normele de tehnică legislativă pentru elaborarea actelor normative-republicată, modificată și completată ulterior,
- Legii nr.255 / 2010 privind exproprierea pentru cauză de utilitate publică, cu modificările și completările ulterioare
- Hotărârii Guvernului nr.53 / 2011 pentru aprobarea Normelor metodologice de aplicare a Legii nr. .255 / 2010 privind exproprierea pentru cauză de utilitate publică, cu modificările și completările ulterioare

Ca urmare a celor mai sus menționate, având în vedere competențele și atribuțiile Consiliului Local al comunei Șoimi prevăzute la art. 129 alin (1), alin (2) lit. c alin (6) lit. b, art.285, art.286 alin.(4), art.287 lit.b din Codul Administrativ, aprobat prin Ordonanța de Urgență a Guvernului nr. 57/2019, cu modificările și completările ulterioare, **PROMOVEZ și SUSȚIN** Proiectul de hotărâre privind aprobarea declanșării procedurii de expropriere a terenului și a întocmirii documentației tehnice pentru coridorul de expropriere aferent obiectivului local ** TEREN MINIFOTBAL la localitatea Șoimi, Comuna Șoimi județul Bihor ** pentru terenul proprietate privată, în suprafață totală de 2242 mp aferent nr.top.459 și nr.top.460 din CF 116 Șoimi. Aprobarea coridorului de expropriere

Certificarea autenticității și forța juridică a acestui act este dată de semnătura persoanelor competente, fără aplicarea vreunui sigiliu*.

*Începând cu data de 1 ianuarie 2020, potrivit prevederilor art.627 alin. (1) din Codul administrativ, cu modificările și completările ulterioare, coroborat cu art. V alin. (1) și (2) din Ordonanța Guvernului nr. 17/2015, cu modificările și completările ulterioare.

PRIMAR
Ioan Vaida





ROMÂNIA
JUDEȚUL BIHOR
COMUNA ȘOIMI
PRIMĂRIA COMUNEI ȘOIMI
Sediul : - localitatea Șoimi, nr.39, comuna Șoimi, județul Bihor cod fiscal 4454972
cod poștal 417555 tel. / fax. – 0359 / 411809, tel 0359 / 411808 ;
0359 / 411996 ; 0359 / 411995
e – mail primaria.soimi@cjbihor.ro / primaria@comunasoimi.ro /
www.comunasoimi.ro



Secretar general

Nr. 738 din 16.02.2024

REFERAT

Cu privire la aprobarea declanșării procedurii de expropriere a terenului și a întocmirii documentației tehnice pentru coridorul de expropriere aferent obiectivului local ** TEREN MINIFOTBAL la localitatea Șoimi, Comuna Șoimi județul Bihor ** pentru terenul proprietate privată, în suprafață totală de 2242 mp aferent nr.top.459 și nr.top.460 din CF 116 Șoimi. Aprobarea coridorului de expropriere

Pentru parcurgerea etapelor procedurale prealabile în vederea declanșării procedurii de expropriere pentru coridorul de expropriere a terenului a viitorului obiectiv de interes local ** TEREN MINIFOTBAL la localitatea Șoimi, Comuna Șoimi județul Bihor ** pentru terenul proprietate privată, în suprafață totală de 2242 mp aferent nr.top.459 și nr.top.460 din CF 116 Șoimi. Aprobarea coridorului de expropriere ;

Pentru edificarea unor ansamble arhitecturale corespunzătoare pentru teren minifotbal, în localitatea Șoimi, comuna Șoimi, județul Bihor, se impune prezentarea documentației primare, corespunzătoare, spre dezbateră și aprobare Consiliului Local al comunei Șoimi ;

Ținând cont de prevederile Legii cadastrului și a publicității imobiliare nr.7 / 1996 (r2), modificată, completată ulterior și a prevederilor Legii nr.255 / 2010 privind exproprierea pentru cauză de utilitate publică, cu modificările și completările ulterioare, precum și a Hotărârii Guvernului nr.53 / 2011 pentru aprobarea Normelor Metodologice de aplicare a Legii nr.255 / 2010 ;


Cu respectarea prevederilor Legii nr.24 / 2000 privind normele de tehnică legislativă pentru elaborarea actelor normative ;

În temeiul prevederilor art.136 alin.(2), alin.(8), lit.a, lit.b, alin.(9) din Codul Administrativ aprobat prin Ordonanța de Urgență a Guvernului nr.57 / 2019, cu modificările și completările ulterioare::

PROPUN, primarului comunei Șoimi, inițierea unui proiect de hotărâre privind aprobarea declanșării procedurii de expropriere a terenului și a întocmirii documentației tehnice pentru coridorul de expropriere aferent obiectivului local ** TEREN MINIFOTBAL la localitatea Șoimi, Comuna Șoimi județul Bihor ** pentru terenul proprietate privată, în suprafață totală de 2242 mp aferent nr.top.459 și nr.top.460 din CF 116 Șoimi. Aprobarea coridorului de expropriere.

Proiect de hotărâre, care să fie prezentat spre dezbateră, și ulterior, aprobare Consiliului Local al comunei Șoimi.

Secretar general
Ana – Natalia HUT



Certificarea autenticității și forța juridică a acestui act este dată de semnătura persoanelor competente, fără aplicarea vreunui sigiliu*.

*Începând cu data de 1 ianuarie 2020, potrivit prevederilor art.627 alin. (1) din Codul administrativ, cu modificările și completările ulterioare, coroborat cu art. V alin. (1) și (2) din Ordonanța Guvernului nr. 17/2015, cu modificările și completările ulterioare.

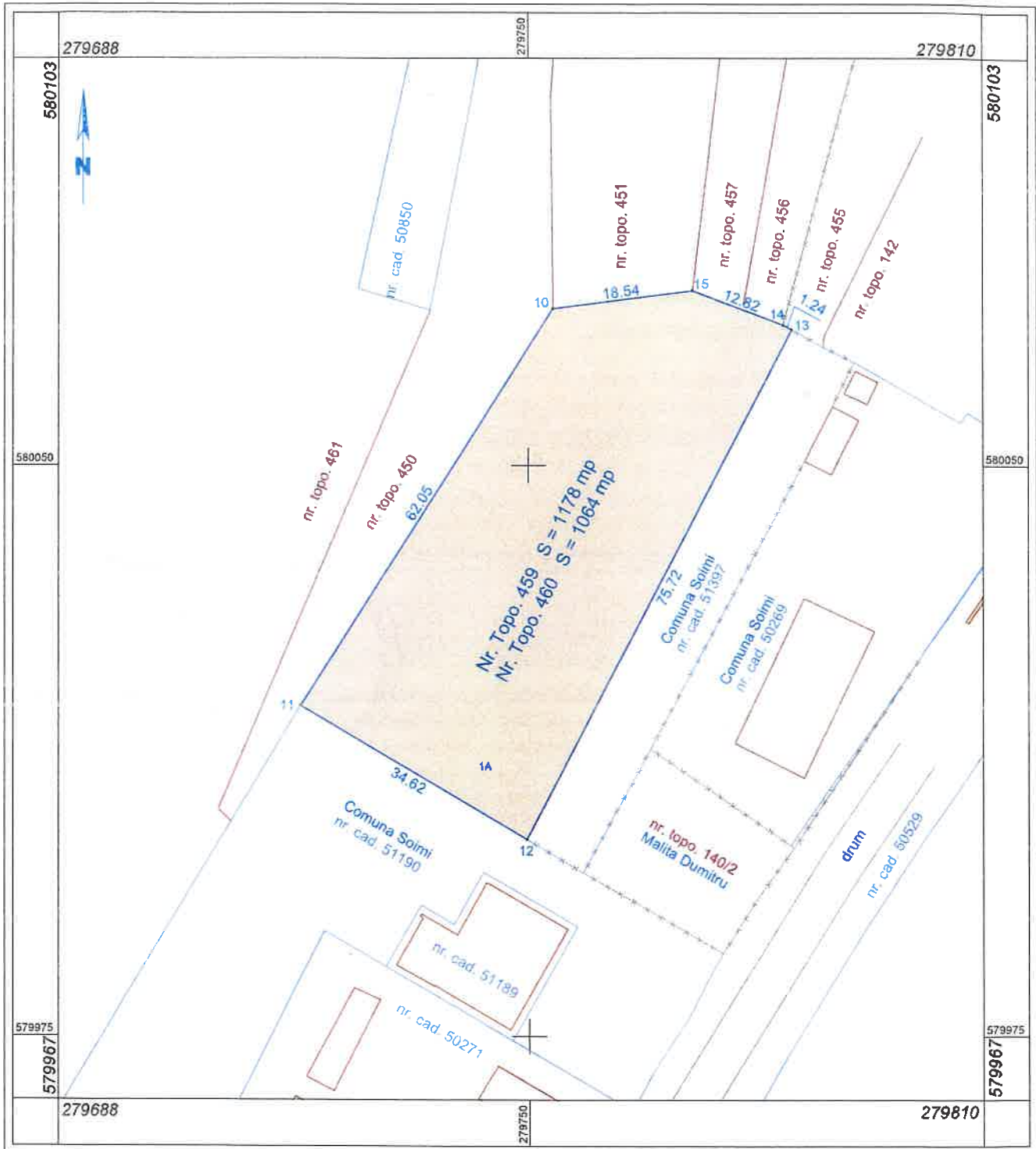


32

PLAN DE SITUAȚIE

Scara 1 : 750

Cartea Funciară nr.	Nr. Topo.	Suprafața măsurată	Adresa imobilului
116 Șoimi	459 Șoimi	1178 mp	loc. Șoimi – intravilan.
	460 Șoimi	1064 mp	



Nr. Parcelă	Categoria de folosință	Suprafața (mp)	Mențiuni
1	A	2242	TDI / Teren situat în intravilan.
Total		2242	

Data: 16.02.2014

Întocmit,
S.C. HFG Solutions S.R.L.
ing. Hanga Fărcaș, George



ADRESĂ
Către Primăria Comunei Șoimi,

În urma măsurătorilor de teren efectuate în com. Șoimi, loc. Șoimi – intravilan, în vederea întocmirii unei documentații pentru un teren arabil, se propune adoptării o hotărâre în vederea aprobării declanșării procedurii de expropriere și întocmirea documentației pentru coridorul de expropriere aferent terenului agricol situat în intravilanul loc. Șoimi, comuna Șoimi, în suprafață de **2242 mp** și anume:

- **1178 mp** aferent numărului topografic 459 Șoimi conform Cărții Funciare nr. 116 Șoimi;
- **1064 mp** aferent numărului topografic 460 Șoimi conform Cărții Funciare nr. 116 Șoimi;

Atașez la prezenta Adresă, Plan de situație, Plan de încadrare în zonă, Memoriu tehnic, Cartea Funciară aferentă numerelor topografice.

Data: 22.02.2024

Întocmit,
S.C. HFG Solutions S.R.L.
ing. Hanga-Parcas Gheorghe



PLAN DE ÎNCADRARE ÎN ZONĂ - ȘOIMI -



Scara 1:3000



1 cm pe plan=30.0 m pe teren



MEMORIU TEHNIC

Denumirea lucrării: PLAN DE SITUAȚIE

Beneficiarul lucrării: COMUNA ȘOIMI

Executantul lucrării: S.C. HFG SOLUTIONS S.R.L., Certificat de Autorizare seria RO-B-J nr. 1348 din 06.09.2018, prin ing. Hanga-Fărcaș Gheorghe, Certificat de Autorizare seria RO-BH-F nr. 0147/ 16.12.2011

Obiectul lucrării: teren situat în com. Șoimi, loc. Șoimi – intravilan, după cum urmează:

Nr. Parcelă	Categoria de folosință	Suprafața	Mențiuni
1	A	2242 mp	Teren situat în intravilan.
Total		2242 mp	

Descrierea construcțiilor: Nu sunt.

Scopul lucrării: aprobarea declanșării procedurii de expropriere și întocmirea documentației pentru coridorul de expropriere aferent terenului arabil situat în intravilanul loc. Șoimi, com. Șoimi, în suprafață de **2242 mp** și anume: **nr. topo. 459 Șoimi** având suprafața de **1178 mp**, **nr. topo. 460 Șoimi** având suprafața de **1064 mp** înscris în **Cartea Funciară nr. 116 Șoimi**.

Situația juridică a imobilului: Imobilul înscris în **Cartea Funciară nr. 116 Șoimi**, având **nr. topo. 459 Șoimi** are suprafața de **1178 mp**, **nr. topo. 460 Șoimi** are suprafața de **1064 mp**.

Operațiuni topocadastrale efectuate: Măsurătorile s-au executat cu receptorul GPS Trimble R8s în sistem „STEREOGRAFIC 1970”. Editarea grafică s-a realizat în programul MapSys 10.0.

Data: 16.02.2024



110 szám.

*Lucina -
Lobjann.*

A) Birtoklap.

Sor- szám	Hely- rajzi szám	Katasteri termétek 1600 <input type="checkbox"/> öles holdakban	Adó- katasteri tisztta jövedelem		Jegyzet
			hold	öl	
1.	140	<i>Terület a Billelethben</i>	184	2	66 B.18.
2.	1158	<i>Terület a Kriostor dűlőben</i>	460	104	B.18.
3.	459	<i>Terület a Kriostor dűlőben</i>	1118 m ² 539	74	1605 m ² 1438 B.11
4.	460	<i>Terület a Kriostor dűlőben</i>	752	1	04 2405
<p><i>Terület a 114 és 119 számú betétkben foglalt ingatlanok- kal együtt 43 fut. 93 ter. ma- radvány földművelésügyi kör- re.</i></p> <p><i>Kommisszioner Elkuvvető.</i></p> <p><i>M. L. L. L. kir. albis.</i></p>			<p>1004 m² 1158 m²</p>		<p>314 015.</p> <p><i>Törli 05</i></p>

Nr. inregistrare *13421* din *20* luna *05* an *1927*
 Copie conformă cu exemplarul din arhiva BCPI, eliberată
 la data de _____
 Tarifă _____ cu chitanță _____
 L.S. _____ Nr. 6



B) Tulajdoni lap.

Sor-szám		Jegyzet
1.	Turtán Juan háram harminchated részben	3/26.
2.	Turtán Lóca háram harminchated részben	3/26.
3.	Turtán Miklós háram harminchated részben	3/26.
4.	Tince Miorine, Maxok Tanna háram, harminchated részben mind a háramban 1/4 ed részben örökös jogszimén 1.1892 január 31 ^{én} 375 ⁰⁰⁰ az. - 1/4 ed részben tényleges bírlak lávalapján 1.1905 február 25 ^{én} 1782 ⁰⁰⁰ az.	B9-10 3/26
5.	Borxe Nérené Maxok Gladre háram, harminchated részben	B9-10 3/26
6.	Handra Mariska heikoru háram harminchated részben	B9-10 3/26
7.	Turtán Juan Kooxtainyi háram, harminchated részben mind a háramban örökös jogszimén 1.1901 július 3 ^{án} 5825 ⁰⁰⁰ az. - tizenkét, harminchated részben tényleges bírlaklós alapján 1.1905 február 25 ^{én} 1782 ⁰⁰⁰ az. - Kannosvinos Alkovevato	B9-10 3/26 15.17 15/26
8.	Handra - va hangvult a biki. Ezto 1911 Junius 19 ^{án} 57 ⁰⁰⁰ az. a Ruhar magpa arvanika 19248/911 az magparisica alappan a B9-10 az alapu tulajdonos Handra Mariska neve mellett a kishoni magelotes t-roltakik az elo neve "Handra" - va hangvult a biki. Mest Perro kir. albira	2

SORSZÁM

1. 2. 3. 4. 5. 6. 7. 8.

10. 11. 12. 13. 14. 15. 16. 17. 18. 19. 20.

de 27
in 27
1882

VII. esz. bor.
1911. márc. 11.



B. Tulajdoni lap.

| Sorszám | | Jegyzet |
|---------|--|----------------------|
| | <p>Acte 1913 sept. 16^o - 6822 m.a.
 An 1905 marc. 11^o - Acta Primăriei nr. 100/05
 alapján a tulajdonjog az AI 1-4 m.a. jóvágyell-
 lés a B. 4-6 m.a. Moșorok Elena, Moșorok Florin și
 Răduț Maria kanyarata, vilifogorim, egyu-
 ta vanlyan.
 9. Prippe Mikula in
 10. Prippe Vasile jurara bekubelendollet.</p> | <p>2</p> <p>2/26</p> |
| | <p>Pres. la 30 decembrie 1937 nr. 5206
 In baza contractului de donatie in-
 cheiat in toada la 22 august 1937, anjura p. don-
 nes de proprietate a lui Traian Purban al cartii
 sturicibilele de nr. 4274, si v. sturicibilele
 dreptul de proprietate cu titlu de drept de
 uzufruct in favoarea lui.
 11. Vasile Purban al cartii sturicibile</p> | <p>P. 12.</p> |
| | <p>Pres. la 15 decembrie 1945 nr. 3072 v.f.
 In baza contractului de donatie de abn. de teren cu p-
 27 octomb. 1945 nr. 100/45 p. o. l. nr. 436 din
 a. v. de nr. 13. h. nr. 13. h. nr. 13. h. nr. 13. h. nr. 13. h.
 abn. de teren cu p. 27 octomb. 1945 nr. 100/45 p. o. l. nr. 436 din
 a. v. de nr. 13. h. nr. 13. h. nr. 13. h. nr. 13. h. nr. 13. h.
 12. Vasile Purban al cartii sturicibile</p> | <p>13/26</p> |
| | <p>Pres. la 17 septembrie 1970 nr. 1408-1503. o. f.
 In baza incheierii nr. de mai sus, imobilul nr. top. 140, 458
 de sub nr. de ordine A. 112, se abnoteaza, si se transnoteaza
 in c. f. nr. 448 nou infiintata, si scolo, asupra intregii ince-
 13. A se instabuleaza dreptul de proprietate in favoarea Statului.</p> | <p>13/26</p> |
| | <p>12249 nr. 06.2013
 nr. top. 459 sup. reduse sup. cu 329 sup, nr. top. 460
 sup. reduse sup. cu 154 sup = nr. cod. 50270 f. o. u. i.</p> | <p></p> |
| | <p>Intrat la 17.07.2013 nr. 12.277
 In baza incheierii cu nr. de mai sus cu nr. top. 459 in
 reduce sup. cu 431 sup. = nr. cod. 50271
 reduce sup. cu 460 cu 90 sup. = nr. cod. 50271 f. o. u. i.</p> | <p></p> |

VII. csoport, se transnotează in C.F. nr. 83. rakt. szám.

Telekkönyvi bejegyzéskészítési nyomatvány

